



AMTSBLATT

FÜR DIE STADT MÜLHEIM AN DER RUHR

Nr: 43/Jahrgang 2021	Herausgegeben im Eigenverlag der Stadt -Referat I.4 - Presse und Medien- Verantwortlich für den Inhalt: Der Oberbürgermeister	15.12.2021
Bestellungen (einzeln oder im Abonnement) an: Stadtverwaltung, Referat I.4 - Presse und Medien, Am Rathaus 1 45466 Mülheim an der Ruhr. Der Jahresbezugspreis von 41,- € ist im Voraus fällig. Auch quartalsweiser Bezug möglich. Quartalspreis: 10,25 € .Kündigung des Abonnements spätestens 1 Monat vor Ablauf der Bestellzeit.		

Inhaltsverzeichnis auf der letzten Seite

Öffentliche Zustellung eines Bußgeldbescheides

Der gegen Dalia Nasser El Dine, An der Kaiserburg 27, 40629 Düsseldorf, unter dem Aktenzeichen 32-3.001062603/43 am 04.11.2021 erlassene Bußgeldbescheid konnte nicht zugestellt werden, da der derzeitige Aufenthaltsort der Empfängerin nicht zu ermitteln und eine Zustellung an einen Vertreter oder Zustellungsbevollmächtigten nicht möglich ist.

Der Bußgeldbescheid vom 04.11.2021 wird hiermit nach § 10 des Verwaltungszustellungsgesetzes für das Land Nordrhein-Westfalen (LZG NRW) öffentlich zugestellt.

Der Bußgeldbescheid gilt als zugestellt, wenn seit dem Tag der Bekanntmachung beziehungsweise seit der Veröffentlichung der Benachrichtigung zwei Wochen vergangen sind (§ 10 Abs. 2 letzter Satz LZG NRW). Nach Zustellung kann innerhalb von zwei Wochen Einspruch erhoben werden. Es werden damit Fristen in Gang gesetzt, nach deren Ablauf Rechtsverluste drohen können.

Der Bußgeldbescheid kann von der Betroffenen beim Oberbürgermeister der Stadt Mülheim an der Ruhr, Ordnungsamt (Bußgeldstelle), Am Rathaus 1, Zimmer C.222, eingesehen werden.

Mülheim an der Ruhr, den 25.11.2021

Der Oberbürgermeister
I. A.

T r o m m e r s h a u s e n

Öffentliche Zustellung eines Bußgeldbescheides

Der gegen Adilson Ferreira, Broicher Waldweg 183, 45479 Mülheim an der Ruhr, unter dem Aktenzeichen 32-3.006346284/44 am 13.10.2021 erlassene Bußgeldbescheid konnte nicht zugestellt werden, da der derzeitige Aufenthaltsort des Empfängers nicht zu ermitteln und eine Zustellung an einen Vertreter oder Zustellungsbevollmächtigten nicht möglich ist.

Der Bußgeldbescheid vom 13.10.2021 wird hiermit nach § 10 des Verwaltungszustellungsgesetzes für das Land Nordrhein-Westfalen (LZG NRW) öffentlich zugestellt.

Der Bußgeldbescheid gilt als zugestellt, wenn seit dem Tag der Bekanntmachung beziehungsweise seit der Veröffentlichung der Benachrichtigung zwei Wochen vergangen sind (§ 10 Abs. 2 letzter Satz LZG NRW). Nach Zustellung kann innerhalb von zwei Wochen Einspruch erhoben werden. Es werden damit Fristen in Gang gesetzt, nach deren Ablauf Rechtsverluste drohen können.

Der Bußgeldbescheid kann von dem Betroffenen beim Oberbürgermeister der Stadt Mülheim an der Ruhr, Ordnungsamt (Bußgeldstelle), Am Rathaus 1, Zimmer C.210, eingesehen werden.

Mülheim an der Ruhr, den 30.11.2021

Der Oberbürgermeister
I. A.

K n a p p e n

Öffentliche Zustellung eines Bußgeldbescheides

Der gegen Arkadiusz Oktawian Orlok, Werner Hellweg 106, 44803 Bochum, unter dem Aktenzeichen 32-3.006348162/64 am 30.11.2021 erlassene Bußgeldbescheid konnte nicht zugestellt werden, da der derzeitige Aufenthaltsort des Empfängers nicht zu ermitteln und eine Zustellung an einen Vertreter oder Zustellungsbevollmächtigten nicht möglich ist.

Der Bußgeldbescheid vom 30.11.2021 wird hiermit nach § 10 des Verwaltungszustellungsgesetzes für das Land Nordrhein-Westfalen (LZG NRW) öffentlich zugestellt.

Der Bußgeldbescheid gilt als zugestellt, wenn seit dem Tag der Bekanntmachung beziehungsweise seit der Veröffentlichung der Benachrichtigung zwei Wochen vergangen sind (§ 10 Abs. 2 letzter Satz LZG NRW). Nach Zustellung kann innerhalb von zwei Wochen Einspruch erhoben werden. Es werden damit Fristen in Gang gesetzt, nach deren Ablauf Rechtsverluste drohen können.

Der Bußgeldbescheid kann von dem Betroffenen beim Oberbürgermeister der Stadt Mülheim an der Ruhr, Ordnungsamt (Bußgeldstelle), Am Rathaus 1, Zimmer C.206, eingesehen werden.

Mülheim an der Ruhr, den 30.11.2021

Der Oberbürgermeister
I. A.

K o b e r l i n g

Öffentliche Zustellung eines Bußgeldbescheides

Der gegen Abdulghani Dlewati, Alter Uentroper Weg 24, 59071 Hamm, unter dem Aktenzeichen 32-3.001062547/43 am 17.11.2021 erlassene Bußgeldbescheid konnte nicht zugestellt werden, da der derzeitige Aufenthaltsort des Empfängers nicht zu ermitteln und eine Zustellung an einen Vertreter oder Zustellungsbevollmächtigten nicht möglich ist.

Der Bußgeldbescheid vom 17.11.2021 wird hiermit nach § 10 des Verwaltungszustellungsgesetzes für das Land Nordrhein-Westfalen (LZG NRW) öffentlich zugestellt.

Der Bußgeldbescheid gilt als zugestellt, wenn seit dem Tag der Bekanntmachung beziehungsweise seit der Veröffentlichung der Benachrichtigung zwei Wochen vergangen sind (§ 10 Abs. 2 letzter

Satz LZG NRW). Nach Zustellung kann innerhalb von zwei Wochen Einspruch erhoben werden. Es werden damit Fristen in Gang gesetzt, nach deren Ablauf Rechtsverluste drohen können.

Der Bußgeldbescheid kann von dem Betroffenen beim Oberbürgermeister der Stadt Mülheim an der Ruhr, Ordnungsamt (Bußgeldstelle), Am Rathaus 1, Zimmer C.222, eingesehen werden.

Mülheim an der Ruhr, den 29.11.2021

Der Oberbürgermeister
I. A.

T r o m m e r s h a u s e n

Öffentliche Zustellung eines Bußgeldbescheides

Der gegen Hüseyin Tatoglu, Frohnhauser Weg 275 A, 45472 Mülheim an der Ruhr, unter dem Aktenzeichen 32-3.001065136/36 am 22.11.2022 erlassene Bußgeldbescheid konnte nicht zugestellt werden, da der derzeitige Aufenthaltsort des Empfängers nicht zu ermitteln und eine Zustellung an einen Vertreter oder Zustellungsbevollmächtigten nicht möglich ist.

Der Bußgeldbescheid vom 22.11.2021 wird hiermit nach § 10 des Verwaltungszustellungsgesetzes für das Land Nordrhein-Westfalen (LZG NRW) öffentlich zugestellt.

Der Bußgeldbescheid gilt als zugestellt, wenn seit dem Tag der Bekanntmachung beziehungsweise seit der Veröffentlichung der Benachrichtigung zwei Wochen vergangen sind (§ 10 Abs. 2 letzter Satz LZG NRW). Nach Zustellung kann innerhalb von zwei Wochen Einspruch erhoben werden. Es werden damit Fristen in Gang gesetzt, nach deren Ablauf Rechtsverluste drohen können.

Der Bußgeldbescheid kann von dem Betroffenen beim Oberbürgermeister der Stadt Mülheim an der Ruhr, Ordnungsamt (Bußgeldstelle), Am Rathaus 1, Zimmer C.227, eingesehen werden.

Mülheim an der Ruhr, den 01.12.2021

Der Oberbürgermeister
I. A.

T r o m m e r s h a u s e n

Öffentliche Zustellung eines Bußgeldbescheides

Der gegen Mihail Rumenov Ivov, Friedrich-Wöhler-Str. 6, 34127 Kassel, unter dem Aktenzeichen 32-3.005275915/311 am 14.10.2021 erlassene Bußgeldbescheid konnte nicht zugestellt werden, da der derzeitige Aufenthaltsort des Empfängers nicht zu ermitteln und eine Zustellung an einen Vertreter oder Zustellungsbevollmächtigten nicht möglich ist.

Der Bußgeldbescheid vom 14.10.2021 wird hiermit nach § 10 des Verwaltungszustellungsgesetzes für das Land Nordrhein-Westfalen (LZG NRW) öffentlich zugestellt.

Der Bußgeldbescheid gilt als zugestellt, wenn seit dem Tag der Bekanntmachung beziehungsweise seit der Veröffentlichung der Benachrichtigung zwei Wochen vergangen sind (§ 10 Abs. 2 letzter Satz LZG NRW). Nach Zustellung kann innerhalb von zwei Wochen Einspruch erhoben werden. Es werden damit Fristen in Gang gesetzt, nach deren Ablauf Rechtsverluste drohen können.

Der Bußgeldbescheid kann von dem Betroffenen beim Oberbürgermeister der Stadt Mülheim an der Ruhr, Ordnungsamt (Bußgeldstelle), Am Rathaus 1, Zimmer C.206, eingesehen werden.

Mülheim an der Ruhr, den 01.12.2021

Der Oberbürgermeister
I. A.

J ä g e r

Öffentliche Zustellung eines Bußgeldbescheides

Der gegen Alexander Murad Aziz, Frohnhauser Weg 197, 45472 Mülheim an der Ruhr, unter dem Aktenzeichen 32-3.005275945/107 am 03.12.2021 erlassene Bußgeldbescheid konnte nicht zugestellt werden, da der derzeitige Aufenthaltsort des Empfängers nicht zu ermitteln und eine Zustellung an einen Vertreter oder Zustellungsbevollmächtigten nicht möglich ist.

Der Bußgeldbescheid vom 03.12.2021 wird hiermit nach § 10 des Verwaltungszustellungsgesetzes für das Land Nordrhein-Westfalen (LZG NRW) öffentlich zugestellt.

Der Bußgeldbescheid gilt als zugestellt, wenn seit dem Tag der Bekanntmachung beziehungsweise seit der Veröffentlichung der Benachrichtigung zwei Wochen vergangen sind (§ 10 Abs. 2 letzter

Satz LZG NRW). Nach Zustellung kann innerhalb von zwei Wochen Einspruch erhoben werden. Es werden damit Fristen in Gang gesetzt, nach deren Ablauf Rechtsverluste drohen können.

Der Bußgeldbescheid kann von dem Betroffenen beim Oberbürgermeister der Stadt Mülheim an der Ruhr, Ordnungsamt (Bußgeldstelle), Am Rathaus 1, Zimmer C.210, eingesehen werden.

Mülheim an der Ruhr, den 03.12.2021

Der Oberbürgermeister
I. A.

M e n z e l

Öffentliche Zustellung eines Bußgeldbescheides

Der gegen Caglar Bürüc, Theodor-Heuss-Str. 48, 64572 Büttelborn, unter dem Aktenzeichen 32-3.005276789/311 am 01.12.2021 erlassene Bußgeldbescheid konnte nicht zugestellt werden, da der derzeitige Aufenthaltsort des Empfängers nicht zu ermitteln und eine Zustellung an einen Vertreter oder Zustellungsbevollmächtigten nicht möglich ist.

Der Bußgeldbescheid vom 01.12.2021 wird hiermit nach § 10 des Verwaltungszustellungsgesetzes für das Land Nordrhein-Westfalen (LZG NRW) öffentlich zugestellt.

Der Bußgeldbescheid gilt als zugestellt, wenn seit dem Tag der Bekanntmachung beziehungsweise seit der Veröffentlichung der Benachrichtigung zwei Wochen vergangen sind (§ 10 Abs. 2 letzter Satz LZG NRW). Nach Zustellung kann innerhalb von zwei Wochen Einspruch erhoben werden. Es werden damit Fristen in Gang gesetzt, nach deren Ablauf Rechtsverluste drohen können.

Der Bußgeldbescheid kann von dem Betroffenen beim Oberbürgermeister der Stadt Mülheim an der Ruhr, Ordnungsamt (Bußgeldstelle), Am Rathaus 1, Zimmer C.2036, eingesehen werden.

Mülheim an der Ruhr, den 01.12.2021

Der Oberbürgermeister
I. A.

J ä g e r

Öffentliche Zustellung eines Bußgeldbescheides

Der gegen Arkan Kareem Abd Al-Sallami, Vilicher Str. 40, 53225 Bonn, unter dem Aktenzeichen 32-3.006352965/107 am 08.12.2021 erlassene Bußgeldbescheid konnte nicht zugestellt werden, da der derzeitige Aufenthaltsort des Empfängers nicht zu ermitteln und eine Zustellung an einen Vertreter oder Zustellungsbevollmächtigten nicht möglich ist.

Der Bußgeldbescheid vom 08.12.2021 wird hiermit nach § 10 des Verwaltungszustellungsgesetzes für das Land Nordrhein-Westfalen (LZG NRW) öffentlich zugestellt.

Der Bußgeldbescheid gilt als zugestellt, wenn seit dem Tag der Bekanntmachung beziehungsweise seit der Veröffentlichung der Benachrichtigung zwei Wochen vergangen sind (§ 10 Abs. 2 letzter Satz LZG NRW). Nach Zustellung kann innerhalb von zwei Wochen Einspruch erhoben werden. Es werden damit Fristen in Gang gesetzt, nach deren Ablauf Rechtsverluste drohen können.

Der Bußgeldbescheid kann von dem Betroffenen beim Oberbürgermeister der Stadt Mülheim an der Ruhr, Ordnungsamt (Bußgeldstelle), Am Rathaus 1, Zimmer C.210, eingesehen werden.

Mülheim an der Ruhr, den 08.12.2021

Der Oberbürgermeister
I. A.

M e n z e l

Öffentliche Zustellung eines Bußgeldbescheides

Der gegen Dorothee Ziegler, Richrather Str. 20, 40591 Düsseldorf, unter dem Aktenzeichen 32-3.005271821/311 am 08.12.2021 erlassene Bußgeldbescheid konnte nicht zugestellt werden, da der derzeitige Aufenthaltsort des Empfängers nicht zu ermitteln und eine Zustellung an einen Vertreter oder Zustellungsbevollmächtigten nicht möglich ist.

Der Bußgeldbescheid vom 08.12.2021 wird hiermit nach § 10 des Verwaltungszustellungsgesetzes für das Land Nordrhein-Westfalen (LZG NRW) öffentlich zugestellt.

Der Bußgeldbescheid gilt als zugestellt, wenn seit dem Tag der Bekanntmachung beziehungsweise seit der Veröffentlichung der Benachrichtigung zwei Wochen vergangen sind (§ 10 Abs. 2 letzter

Satz LZG NRW). Nach Zustellung kann innerhalb von zwei Wochen Einspruch erhoben werden. Es werden damit Fristen in Gang gesetzt, nach deren Ablauf Rechtsverluste drohen können.

Der Bußgeldbescheid kann von dem Betroffenen beim Oberbürgermeister der Stadt Mülheim an der Ruhr, Ordnungsamt (Bußgeldstelle), Am Rathaus 1, Zimmer C.206, eingesehen werden.

Mülheim an der Ruhr, den 09.12.2021

Der Oberbürgermeister
I. A.

J ä g e r

Öffentliche Zustellung eines Bußgeldbescheides

Der gegen Hesham Karamo, Otto-Hue-Str. 6, 47441 Moers, unter dem Aktenzeichen 32-3.006353298/24 am 07.12.2021 erlassene Bußgeldbescheid konnte nicht zugestellt werden, da der derzeitige Aufenthaltsort des Empfängers nicht zu ermitteln und eine Zustellung an einen Vertreter oder Zustellungsbevollmächtigten nicht möglich ist.

Der Bußgeldbescheid vom 07.12.2021 wird hiermit nach § 10 des Verwaltungszustellungsgesetzes für das Land Nordrhein-Westfalen (LZG NRW) öffentlich zugestellt.

Der Bußgeldbescheid gilt als zugestellt, wenn seit dem Tag der Bekanntmachung beziehungsweise seit der Veröffentlichung der Benachrichtigung zwei Wochen vergangen sind (§ 10 Abs. 2 letzter Satz LZG NRW). Nach Zustellung kann innerhalb von zwei Wochen Einspruch erhoben werden. Es werden damit Fristen in Gang gesetzt, nach deren Ablauf Rechtsverluste drohen können.

Der Bußgeldbescheid kann von dem Betroffenen beim Oberbürgermeister der Stadt Mülheim an der Ruhr, Ordnungsamt (Bußgeldstelle), Am Rathaus 1, Zimmer C.206, eingesehen werden.

Mülheim an der Ruhr, den 08.12.2021

Der Oberbürgermeister
I. A.

B a c k m a n n

Öffentliche Zustellung eines Gebührenbescheides

Der gegen Zorica Matic-Djekic, Rosenkamp 7, 45476 Mülheim an der Ruhr, unter Aktenzeichen 33-1.02 / MH-AJ237 am 12.11.2021 erlassene Gebührenbescheid kann nicht zugestellt werden, weil die Betroffene von Amts wegen abgemeldet ist.

Der Gebührenbescheid wird hiermit gemäß § 1 Landeszustellungsgesetz (LZG NRW) in Verbindung mit § 10 LZG NRW öffentlich zugestellt. Es werden damit Fristen in Gang gesetzt, nach deren Ablauf Rechtsverluste drohen können. Der Gebührenbescheid gilt als zugestellt, wenn seit dem Tag der Bekanntmachung bzw. seit der Veröffentlichung der Benachrichtigung zwei Wochen vergangen sind (§ 10 Abs. 2 letzter Satz LZG NRW). Nach Zustellung kann der Betroffene gegen den Gebührenbescheid innerhalb eines Monats Klage erheben. Der Gebührenbescheid kann von dem Betroffenen beim Bürgeramt Mülheim an der Ruhr, Löhstr. 22 – 26, Zimmer 210, eingesehen werden.

Mülheim an der Ruhr, den 12.11.2021

Der Oberbürgermeister
I. A.

E d e r

Öffentliche Zustellung eines Kostenersatzbescheides

Der an Lilija Schnaidt, Scholtenhofstr. 13, 47119 Duisburg, zuzustellende Kostenersatzbescheid vom 08.11.2021 (Aktenzeichen 2021110142659) konnte nicht zugestellt werden.

Der Kostenersatzbescheid gem. der Satzung über die Erhebung von Kostenersatz für die Einsätze der Berufsfeuerwehr der Stadt Mülheim an der Ruhr werden hiermit nach § 1 in Verbindung mit § 10 des Landeszustellungsgesetzes zugestellt.

Er kann beim Amt für Brandschutz, Rettungsdienst, Zivil- und Katastrophenschutz Mülheim an der Ruhr, Zur Alten Dreherei 11 in 45479 Mülheim an der Ruhr, Frau Sons (Zi. A 1.23), eingesehen werden.

Mülheim an der Ruhr, den 08.12.2021

Der Oberbürgermeister
I. A.

Z i e g l e r

Öffentliche Zustellung einer Rechnung

Die an die Sigma Grundstücksverwaltungsgesellschaft Weimar GmbH, Zum Hospitalgraben 4 – 6, 99425 Weimar, zuzustellende Rechnung vom 17.11.2021 (Kassenzeichen 2021310023170) konnte nicht zugestellt werden.

Die Rechnung gem. Satzung über die Erhebung von Entgelten für die Gestellung von Brandsicherheitswachen und für freiwillige Leistungen der Berufsfeuerwehr der Stadt Mülheim an der Ruhr wird hiermit nach § 1 in Verbindung mit § 10 des Landeszustellungsgesetzes zugestellt.

Sie kann beim Amt für Brandschutz, Rettungsdienst, Zivil- und Katastrophenschutz Mülheim an der Ruhr, Zur Alten Dreherei 11 in 45479 Mülheim an der Ruhr, Frau Jankowski, Zimmer A 1.23, eingesehen werden.

Mülheim an der Ruhr, den 08.12.2021

Der Oberbürgermeister
I. A.

Z i e g l e r

Öffentliche Zustellung einer Rechnung

Die an die Matthäus Lewicki, Tilsiter Str. 31 A, 45470 Mülheim an der Ruhr, zuzustellende Rechnung vom 11.11.2021 (Kassenzeichen 2021310022361) konnte nicht zugestellt werden.

Die Rechnung gem. Satzung über die Erhebung von Entgelten für die Gestellung von Brandsicherheitswachen und für freiwillige Leistungen der Berufsfeuerwehr der Stadt Mülheim an der Ruhr wird hiermit nach § 1 in Verbindung mit § 10 des Landeszustellungsgesetzes zugestellt.

Sie kann beim Amt für Brandschutz, Rettungsdienst, Zivil- und Katastrophenschutz Mülheim an der Ruhr, Zur Alten Dreherei 11 in 45479 Mülheim an der Ruhr, Frau Jankowski, Zimmer A 1.23, eingesehen werden.

Mülheim an der Ruhr, den 29.11.2021

Der Oberbürgermeister
I. A.

R o h p e t e r

Öffentliche Zustellung eines Gebührenbescheides

Der gegen Mateusz Artur Patynko, Aktienstr. 108 A, 45473 Mülheim an der Ruhr, unter Aktenzeichen 33-1.02 / MH-MJ1316 am 15.11.2021 erlassene Gebührenbescheid kann nicht zugestellt werden, weil der Betroffene von Amts wegen abgemeldet ist.

Der Gebührenbescheid wird hiermit gemäß § 1 Landeszustellungsgesetz (LZG NRW) in Verbindung mit § 10 LZG NRW öffentlich zugestellt. Es werden damit Fristen in Gang gesetzt, nach deren Ablauf Rechtsverluste drohen können. Der Gebührenbescheid gilt als zugestellt, wenn seit dem Tag der Bekanntmachung bzw. seit der Veröffentlichung der Benachrichtigung zwei Wochen vergangen sind (§ 10 Abs. 2 letzter Satz LZG NRW).

Nach Zustellung kann der Betroffene gegen den Gebührenbescheid innerhalb eines Monats Klage erheben. Der Gebührenbescheid kann von dem Betroffenen beim Bürgeramt Mülheim an der Ruhr, Löhstr. 22 – 26, Zimmer 210, eingesehen werden.

Mülheim an der Ruhr, den 30.11.2021

Der Oberbürgermeister
I. A.

F i t z n e r

#

Öffentliche Zustellung eines Gebührenbescheides

Der gegen Peter Thiele, Adresse unbekannt, unter Aktenzeichen 33-1.02 / MH-EH165 am 25.11.2021 erlassene Gebührenbescheid kann nicht zugestellt werden, weil der Betroffene nach unbekannt verzogen ist.

Der Gebührenbescheid wird hiermit gemäß § 1 Landeszustellungsgesetz (LZG NRW) in Verbindung mit § 10 LZG NRW öffentlich zugestellt. Es werden damit Fristen in Gang gesetzt, nach deren Ablauf Rechtsverluste drohen können. Der Gebührenbescheid gilt als zugestellt, wenn seit dem Tag der Bekanntmachung bzw. seit der Veröffentlichung der Benachrichtigung zwei Wochen vergangen sind (§ 10 Abs. 2 letzter Satz LZG NRW).

Nach Zustellung kann der Betroffene gegen den Gebührenbescheid innerhalb eines Monats Klage erheben. Der Gebührenbescheid kann von dem Betroffenen beim Bürgeramt Mülheim an der

Ruhr, Löhstr. 22 – 26, Zimmer 211, eingesehen werden.

Mülheim an der Ruhr, den 01.12.2021

Der Oberbürgermeister
I. A.

E d e r

Öffentliche Zustellung eines Gebührenbescheides

Der gegen Peter Thiele, Adresse unbekannt, unter Aktenzeichen 33-1.11 / MH-EH165 am 25.11.2021 erlassene Gebührenbescheid kann nicht zugestellt werden, weil der Betroffene nach unbekannt verzogen ist.

Der Gebührenbescheid wird hiermit gemäß § 1 Landeszustellungsgesetz (LZG NRW) in Verbindung mit § 10 LZG NRW öffentlich zugestellt. Es werden damit Fristen in Gang gesetzt, nach deren Ablauf Rechtsverluste drohen können. Der Gebührenbescheid gilt als zugestellt, wenn seit dem Tag der Bekanntmachung bzw. seit der Veröffentlichung der Benachrichtigung zwei Wochen vergangen sind (§ 10 Abs. 2 letzter Satz LZG NRW).

Nach Zustellung kann der Betroffene gegen den Gebührenbescheid innerhalb eines Monats Klage erheben. Der Gebührenbescheid kann von dem Betroffenen beim Bürgeramt Mülheim an der Ruhr, Löhstr. 22 – 26, Zimmer 211, eingesehen werden.

Mülheim an der Ruhr, den 29.11.2021

Der Oberbürgermeister
I. A.

E d e r

Öffentliche Zustellung eines Gebührenbescheides

Der gegen Emre Tuna, Adresse unbekannt, unter Aktenzeichen 33-1.02 / MH-XE6135 erlassene Gebührenbescheid kann nicht zugestellt werden, weil der Betroffene von Amts wegen abgemeldet ist.

Der Gebührenbescheid wird hiermit gemäß § 1 Landeszustellungsgesetz (LZG NRW) in Verbindung mit § 10 LZG NRW öffentlich zugestellt. Es werden damit Fristen in Gang gesetzt, nach deren Ablauf Rechtsverluste drohen können. Der Gebührenbescheid gilt als zugestellt, wenn seit dem Tag

der Bekanntmachung bzw. seit der Veröffentlichung der Benachrichtigung zwei Wochen vergangen sind (§ 10 Abs. 2 letzter Satz LZG NRW). Nach Zustellung kann der Betroffene gegen den Gebührenbescheid innerhalb eines Monats Klage erheben. Der Gebührenbescheid kann von dem Betroffenen beim Bürgeramt Mülheim an der Ruhr, Löhstr. 22 – 26, Zimmer 210, eingesehen werden.

Mülheim an der Ruhr, den 01.12.2021

Der Oberbürgermeister
I. A.

E d e r

Öffentliche Zustellung eines Gebührenbescheides

Der gegen Emre Tuna, Adresse unbekannt, unter Aktenzeichen 33-1.02 / MH-IQ61E erlassene Gebührenbescheid kann nicht zugestellt werden, weil der Betroffene unter der o.g. Anschrift nicht anzutreffen ist.

Der Gebührenbescheid wird hiermit gemäß § 1 Landeszustellungsgesetz (LZG NRW) in Verbindung mit § 10 LZG NRW öffentlich zugestellt. Es werden damit Fristen in Gang gesetzt, nach deren Ablauf Rechtsverluste drohen können. Der Gebührenbescheid gilt als zugestellt, wenn seit dem Tag der Bekanntmachung bzw. seit der Veröffentlichung der Benachrichtigung zwei Wochen vergangen sind (§ 10 Abs. 2 letzter Satz LZG NRW). Nach Zustellung kann der Betroffene gegen den Gebührenbescheid innerhalb eines Monats Klage erheben. Der Gebührenbescheid kann von dem Betroffenen beim Bürgeramt Mülheim an der Ruhr, Löhstr. 22 – 26, Zimmer 210, eingesehen werden.

Mülheim an der Ruhr, den 01.12.2021

Der Oberbürgermeister
I. A.

E d e r

Öffentliche Zustellung eines Gebührenbescheides

Der gegen Gonzalo Prieto Gonzalez, Adresse unbekannt, unter Aktenzeichen 33-1.11 / MH-JK475 am 25.11.2021 erlassene Gebührenbescheid kann nicht zugestellt werden, weil der Betroffene ins Ausland verzogen und eine Zustellung gem. § 9 LZG NRW nicht möglich ist.

Der Gebührenbescheid wird hiermit gemäß § 1 Landeszustellungsgesetz (LZG NRW) in Verbindung mit § 10 LZG NRW öffentlich zugestellt. Es werden damit Fristen in Gang gesetzt, nach deren Ablauf Rechtsverluste drohen können. Der Gebührenbescheid gilt als zugestellt, wenn seit dem Tag der Bekanntmachung bzw. seit der Veröffentlichung der Benachrichtigung zwei Wochen vergangen sind (§ 10 Abs. 2 letzter Satz LZG NRW). Nach Zustellung kann der Betroffene gegen den Gebührenbescheid innerhalb eines Monats Klage erheben. Der Gebührenbescheid kann von dem Betroffenen beim Bürgeramt Mülheim an der Ruhr, Löhstr. 22 – 26, Zimmer 211, eingesehen werden.

Mülheim an der Ruhr, den 30.11.2021

Der Oberbürgermeister
I. A.

E d e r

Öffentliche Zustellung eines Gebührenbescheides

Der an Nicolic Bojan, Rolandstr. 4 a, 45476 Mülheim an der Ruhr, zuzustellende Gebührenbescheid vom 08.11.2021 (Aktenzeichen 37-52.01/68839/21) konnte nicht zugestellt werden, da der jetzige Aufenthalt des Empfängers unbekannt ist.

Der Gebührenbescheid gem. der Satzung über die Erhebung von Gebühren für den Rettungsdienst – Rettungsdienstgebührensatzung – der Stadt Mülheim an der Ruhr werden hiermit nach § 1 in Verbindung mit § 10 des Landeszustellungsgesetzes zugestellt.

Er kann beim Amt für Brandschutz, Rettungsdienst, Zivil- und Katastrophenschutz Mülheim an der Ruhr, Zur Alten Dreherei 11 in 45479 Mülheim an der Ruhr, Frau Kunst (Zi. A 1.22), eingesehen werden.

Mülheim an der Ruhr, den 26.11.2021

Der Oberbürgermeister
I. A.

R o h p e t e r

Öffentliche Zustellung einer
Rechtswahrungsanzeige

Die an Gilbert Dimou Yipnang, letzte bekannte Adresse Von-Graefe-Str. 53, 45470 Mülheim an der Ruhr, gerichtete Rechtswahrungsanzeige vom 03.11.2021 kann nicht zugestellt werden, da der jetzige Aufenthalt des Empfängers unbekannt ist.

Die Überleitungsanzeige gemäß § 132 Abs. 2 BGB i. V. m. 204 ff ZPO wird hiermit nach § 15 Abs. 2 des Verwaltungszustellungsgesetzes zugestellt.

Sie kann bei der Stadtverwaltung Mülheim an der Ruhr, Sozialamt, Bereich Jugend, Unterhaltsvorschuss, Friedrichstr. 12, 45468 Mülheim an der Ruhr, eingesehen werden.

Mülheim an der Ruhr, den 30.11.2021

Der Oberbürgermeister
I. A.

S c h n e i m a n n

Öffentliche Zustellung einer
Rechtswahrungsanzeige

Die an Ahmed Mjaddami, geb. am 10.08.1991, gerichtete Rechtswahrungsanzeige vom 07.12.2021 kann nicht zugestellt werden, da der jetzige Aufenthalt des Empfängers unbekannt ist.

Die Überleitungsanzeige gemäß § 132 Abs. 2 BGB i. V. m. 204 ff ZPO wird hiermit nach § 15 Abs. 2 des Verwaltungszustellungsgesetzes zugestellt.

Sie kann bei der Stadtverwaltung Mülheim an der Ruhr, Sozialamt, Bereich Jugend, Unterhaltsvorschuss, Friedrichstr. 12, 45468 Mülheim an der Ruhr, eingesehen werden.

Mülheim an der Ruhr, den 02.12.2021

Der Oberbürgermeister
I. A.

F r ö h l i c h - L u e b

Öffentliche Zustellung
eines Rücknahme-/Rückforderungsbescheides

Der an Danijel Stevanovic, zuletzt wohnhaft gewesen Aktienstr. 70 in 45473 Mülheim an der Ruhr, zuzustellende Rücknahme-/Rückforderungsbescheid vom 03.12.2021 (Aktenzeichen: 57-21/99882/07) konnte nicht zugestellt werden, da der jetzige Aufenthalt des Empfängers unbekannt ist.

Der Rücknahme-/Rückforderungsbescheid gem. §§ 48, 50 Sozialgesetzbuch Zehntes Buch (SGB X) wird hiermit nach § 15 Abs. 2 des Verwaltungszustellungsgesetzes zugestellt.

Er kann beim Jobcenter Mülheim an der Ruhr, Löhberg 72 in 45468 Mülheim an der Ruhr, Frau Ostermann, 2. Etage, Zimmer 201, eingesehen werden.

Mülheim an der Ruhr, den 03.12.2021

Der Oberbürgermeister
I. A.

O s t e r m a n n

Öffentliche Zustellung
eines Rücknahme-/Rückforderungsbescheides

Der an Mir Ali Nezami, zuletzt wohnhaft gewesen Aktienstr. 163 A in 45473 Mülheim an der Ruhr, zuzustellende Rücknahme-/Rückforderungsbescheid vom 03.12.2021 (Aktenzeichen: 57-21/111445/07) konnte nicht zugestellt werden, da der jetzige Aufenthalt des Empfängers unbekannt ist.

Der Rücknahme-/Rückforderungsbescheid gem. §§ 45, 50 Sozialgesetzbuch Zehntes Buch (SGB X) wird hiermit nach § 15 Abs. 2 des Verwaltungszustellungsgesetzes zugestellt.

Er kann beim Jobcenter Mülheim an der Ruhr, Löhberg 72 in 45468 Mülheim an der Ruhr, Frau Ostermann, 2. Etage, Zimmer 201, eingesehen werden.

Mülheim an der Ruhr, den 03.12.2021

Der Oberbürgermeister
I. A.

O s t e r m a n n

Öffentliche Zustellung
eines Rücknahme-/Rückforderungsbescheides

Der an Danilo Batista de Franca, zuletzt wohnhaft gewesen Schultenhofstr. 22 in 45475 Mülheim an der Ruhr, zuzustellende Rücknahme-/Rückforderungsbescheid vom 06.12.2021 (Aktenzeichen: 57-21/117261/07) konnte nicht zugestellt werden, da der jetzige Aufenthalt des Empfängers unbekannt ist.

Der Rücknahme-/Rückforderungsbescheid gem. §§ 48, 50 Sozialgesetzbuch Zehntes Buch (SGB X) wird hiermit nach § 15 Abs. 2 des Verwaltungszustellungs-gesetzes zugestellt.

Er kann beim Jobcenter Mülheim an der Ruhr, Löhberg 72 in 45468 Mülheim an der Ruhr, Herr Kunst, 2. Etage, Zimmer 200, eingesehen werden.

Mülheim an der Ruhr, den 06.12.2021

Der Oberbürgermeister
I. A.

K u n s t

Öffentliche Zustellung
eines Rückforderungsbescheides

Der an Jacek Niewiadomy, zuletzt wohnhaft gewesen Prinzeß-Luise-Str. 113 in 45479 Mülheim an der Ruhr, zuzustellende Rückforderungsbescheid vom 30.11.2021 (Aktenzeichen: 57-24/116560/91) konnte nicht zugestellt werden, da der jetzige Aufenthalt des Empfängers unbekannt ist.

Der Rückforderungsbescheid gem. § 22 Abs. 6 Sozialgesetzbuch Zweites Buch (SGB II) wird hiermit nach § 15 Abs. 2 des Verwaltungszustellungsgesetzes zugestellt.

Er kann bei der Sozialagentur Mülheim an der Ruhr, Eppinghofer Str. 50 in 45468 Mülheim an der Ruhr, Herr Pollok, eingesehen werden.

Mülheim an der Ruhr, den 30.11.2021

Der Oberbürgermeister
I. A.

P o l l o k

Öffentliche Zustellung
eines Rücknahme-/Rückforderungsbescheides

Der an Tugce Cömez, zuletzt wohnhaft gewesen Arndtstr. 57 in 45473 Mülheim an der Ruhr, zuzustellende Rücknahme-/Rückforderungsbescheid vom 08.12.2021 (Aktenzeichen: 57-21/119093/09) konnte nicht zugestellt werden, da sich die Empfängerin dauerhaft in der Türkei aufhält.

Der Rücknahme-/Rückforderungsbescheid gem. §§ 45, 50 Sozialgesetzbuch Zehntes Buch (SGB X) wird hiermit nach § 15 Abs. 2 des Verwaltungszustellungs-gesetzes zugestellt.

Er kann beim Jobcenter Mülheim an der Ruhr, Löhberg 72 in 45468 Mülheim an der Ruhr, Herr Kunst, 2. Etage, Zimmer 200, eingesehen werden.

Mülheim an der Ruhr, den 08.12.2021

Der Oberbürgermeister
I. A.

K u n s t

Öffentliche Zustellung
eines Rückforderungsbescheides

Der an Alisa Dimcheva Rangelova, zuletzt wohnhaft gewesen Oberhausener Str. 129 in 45476 Mülheim an der Ruhr, zuzustellende Rückforderungsbescheid vom 30.11.2021 (Aktenzeichen: 57-22/119863/64) konnte nicht zugestellt werden, da der jetzige Aufenthalt des Empfängers unbekannt ist.

Der Rückforderungsbescheid gem. § 22 Abs. 6 Sozialgesetzbuch Zweites Buch (SGB II) wird hiermit nach § 15 Abs. 2 des Verwaltungszustellungs-gesetzes zugestellt.

Er kann bei der Sozialagentur Mülheim an der Ruhr, Eppinghofer Str. 50 in 45468 Mülheim an der Ruhr, Herr Pollok, eingesehen werden.

Mülheim an der Ruhr, den 30.11.2021

Der Oberbürgermeister
I. A.

P o l l o k

Öffentliche Zustellung
eines Rücknahme-/Rückforderungsbescheides

Der an Detlef Willy Müller, zuletzt wohnhaft gewesen Auerstr. 49, c/o ZBS-Diakonisches Werk, in 45468 Mülheim an der Ruhr, zuzustellende Rücknahme-/Rückforderungsbescheid vom 01.12.2021 (Aktenzeichen: 57-21/118821/07) konnte nicht zugestellt werden, da der jetzige Aufenthalt des Empfängers unbekannt ist.

Der Rücknahme-/Rückforderungsbescheid gem. §§ 45, 50 Sozialgesetzbuch Zehntes Buch (SGB X) wird hiermit nach § 15 Abs. 2 des Verwaltungszustellungs-gesetzes zugestellt.

Er kann beim Jobcenter Mülheim an der Ruhr, Löhberg 72 in 45468 Mülheim an der Ruhr, Frau Ostermann, 2. Etage, Zimmer 201, eingesehen werden.

Mülheim an der Ruhr, den 08.11.2021

Der Oberbürgermeister
I. A.

O s t e r m a n n

Öffentliche Zustellung
einer Sicherstellungsinformation

Die an nachstehend aufgeführte Empfängerin gerichtete Sicherstellungsinformation kann nicht zugestellt werden, da der Wohnsitz der Empfängerin nicht bekannt ist:

Anna-Lena Pehl, geb.: 29.04.1990 in Gelsenkirchen, letzte bekannte Anschrift Erlengrund 11 in 45698 Gladbeck, Aktenzeichen 32-13.14./2140000661 vom 30.11.2021

Die Sicherstellungsinformation vom 30.11.2021 wird hiermit nach § 15 des Verwaltungszustellungs-gesetzes vom 03.07.1952 (BGBl. I, S. 379) öffentlich zugestellt.

Die Sicherstellungsinformation vom 30.11.2021 kann beim Oberbürgermeister der Stadt Mülheim an der Ruhr, Am Rathaus 1, Ordnungsamt, Zimmer C.303, eingesehen werden.

Mülheim an der Ruhr, den 02.12.2021

Der Oberbürgermeister
I. A.

M e i e r

Öffentliche Zustellung einer Ordnungsverfügung

Die gegen Herrn Durmis Eminaj, mit dem Aktenzeichen 32-41.07/E3 VwVf erlassene Ordnungsverfügung vom 06.12.2021 kann nicht zugestellt werden, da der Empfänger unbekannt verzogen ist, und eine Zustellung an einen Vertreter oder Zustellungsbevollmächtigten nicht möglich ist.

Die Ordnungsverfügung wird hiermit nach § 10 des Verwaltungszustellungs-gesetzes für das Land Nordrhein-Westfalen (LZG NRW) öffentlich zugestellt.

Die Ordnungsverfügung gilt als zugestellt, wenn seit dem Tag der Bekanntmachung beziehungsweise seit der Veröffentlichung der Benachrichtigung zwei Wochen vergangen sind (§10 Abs. 2 letzter Satz LZG NRW). Nach Zustellung kann innerhalb von zwei Wochen Einspruch erhoben werden.

Es werden damit Fristen in Gang gesetzt, nach deren Ablauf Rechtsverluste drohen können.

Die Ordnungsverfügung kann von dem Betroffenen beim Oberbürgermeister der Stadt Mülheim an der Ruhr, Ordnungsamt – Veterinäramt, Leineweberstraße 18 – 20, Zimmer 4.07 eingesehen werden.

Mülheim an der Ruhr, den 06.12.2021

Der Oberbürgermeister
i.A.

H a a s e

Öffentliche Zustellung eines Kostenbescheides

Der gegen Herrn Adem Avdi, Brasserstraße 33 B, 45768 Marl, unter dem Aktenzeichen 32-41.05/A5/Kst erlassene Kostenbescheid vom 09.12.2021 kann nicht zugestellt werden, da der derzeitige Aufenthaltsort des Empfängers nicht zu ermitteln und eine Zustellung an einen Vertreter oder Zustellungsbevollmächtigten nicht möglich ist.

Der Kostenbescheid wird hiermit nach § 10 des Verwaltungszustellungs-gesetzes für das Land Nordrhein-Westfalen (LZG NRW) öffentlich zugestellt.

Der Kostenbescheid gilt als zugestellt, wenn seit dem Tag der Bekanntmachung beziehungsweise seit der Veröffentlichung der Benachrichtigung zwei Wochen vergangen sind (§10 Abs. 2 letzter

Satz LZG NRW). Nach Zustellung kann innerhalb von zwei Wochen Einspruch erhoben werden. Es werden damit Fristen in Gang gesetzt, nach deren Ablauf Rechtsverluste drohen können.

Der Kostenbescheid kann von dem Betroffenen beim Oberbürgermeister der Stadt Mülheim an der Ruhr, Ordnungsamt – Veterinäramt, Leineweberstraße 18 – 20, Zimmer 4.07 eingesehen werden.

Mülheim an der Ruhr, den 09.12.2021

Der Oberbürgermeister
i.A.

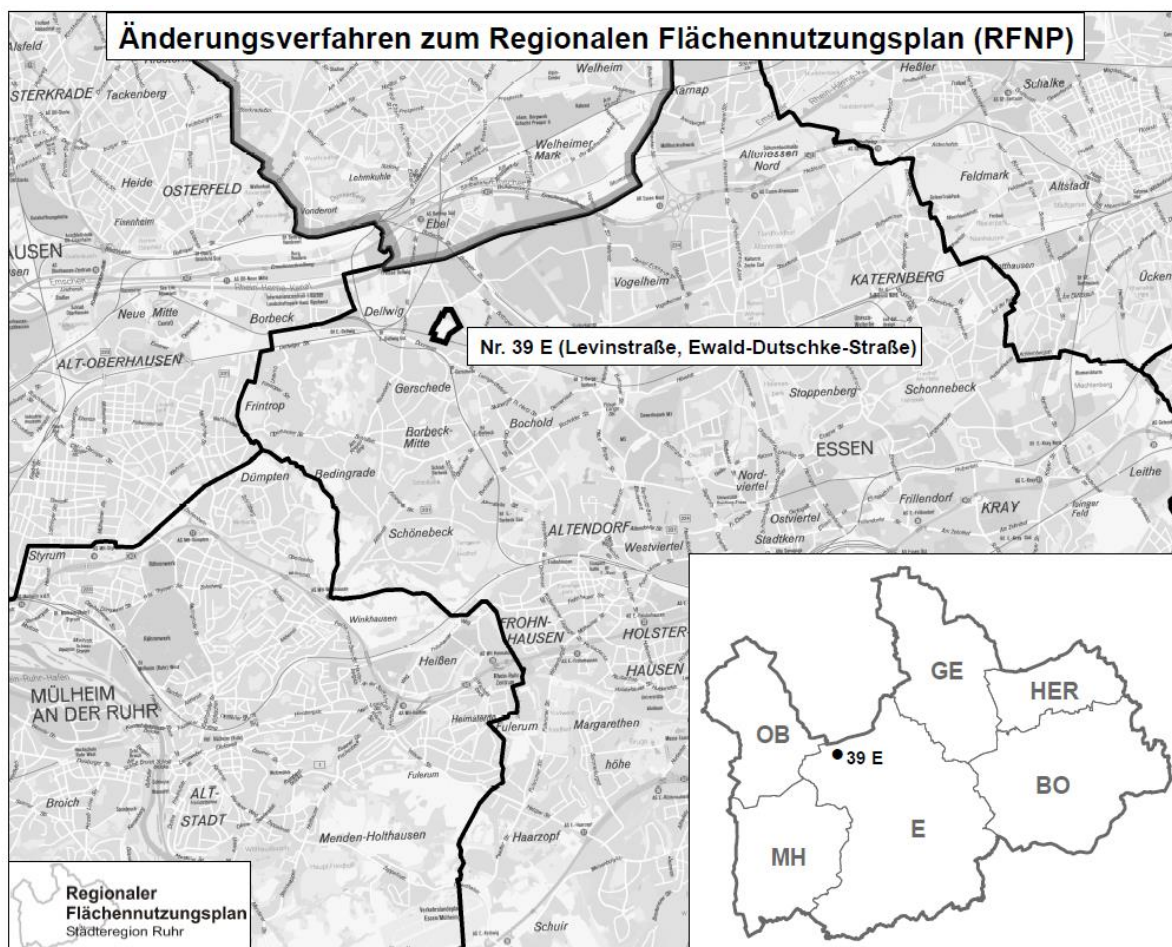
H a a s e

Öffentliche Bekanntmachung der Genehmigung des Änderungsverfahrens 39 E (Levinstraße / Ewald-Dutschke-Straße) zum Regionalen Flächennutzungsplan der Planungsgemeinschaft Städteregion Ruhr auf dem Gebiet der Stadt Essen

Die Räte der Städte Bochum, Essen, Gelsenkirchen, Herne, Mülheim an der Ruhr und Oberhausen haben in ihren Sitzungen vom 24.06. bis 01.07.2021 die folgende Änderung zum Regionalen Flächennutzungsplan für die Planungsgemeinschaft der Städteregion Ruhr beschlossen:

39 E Levinstraße / Ewald-Dutschke-Straße

Die Landesplanungsbehörde hat die o.g. Änderung zum Regionalen Flächennutzungsplan mit Erlass vom 16. November 2021 (Aktenzeichen: 51.12.03.07-000001-2021-0011936) gemäß § 41 Abs. 2 Landesplanungsgesetz (LPIG) NRW vom 03. Mai 2005 (GV. NRW. S. 430), zuletzt geändert durch Artikel 1 des Gesetzes vom 8. Juli 2021 ([GV. NRW. S. 904](#)), im Einvernehmen mit den fachlich zuständigen Landesministerien genehmigt.



Gemäß § 14 LPlG NRW vom 03. Mai 2005 (GV. NRW. S. 430), zuletzt geändert durch Artikel 1 des Gesetzes vom 8. Juli 2021 (GV. NRW. S. 904), in Verbindung mit § 6 Abs. 5 Baugesetzbuch (BauGB), in der Fassung der Bekanntmachung vom 03. November 2017 (BGBl. I S. 3634), zuletzt geändert durch Artikel 9 des Gesetzes vom 10. September 2021 (BGBl. I, S. 4147) wird die Änderung zum Regionalen Flächennutzungsplan – einschließlich Textteil / Begründung, Umweltbericht und der Zusammenfassenden Erklärung – beim Regionalverband Ruhr (Regionalplanungsbehörde) zur Einsicht für jedermann niedergelegt.

Alle Planunterlagen können darüber hinaus nach Wirksamkeit der Änderung auf der Internetseite der Städtereion Ruhr 2030 www.staedtereion-ruhr-2030.de/cms/regionaler_flaechennutzungsplan.html eingesehen werden und sind auch über das zentrale Internetportal des Landes <https://www.bauleitplanung.nrw.de/?lang=de> zugänglich. Über den Inhalt der Änderung wird auf Verlangen bei den einzelnen Städten der Planungsgemeinschaft Auskunft erteilt.

Die Änderung zum Regionalen Flächennutzungsplan wird mit den ortsüblichen Bekanntmachungen durch die Städte der Planungsgemeinschaft wirksam und mit der gesonderten öffentlichen Bekanntmachung durch die Landesplanungsbehörde gemäß § 14 LPlG NRW vom 03. Mai 2005 (GV. NRW. S. 430), zuletzt geändert durch Artikel 1 des Gesetzes vom 8. Juli 2021 ([GV. NRW. S. 904](#)) im Gesetz- und Verordnungsblatt NRW Ziel der Raumordnung.

Nach Maßgabe der §§ 4 und 5 Raumordnungsgesetz (ROG) vom 22. Dezember 2008 (BGBl. I S. 2986), das zuletzt durch Artikel 5 des Gesetzes vom 3. Dezember 2020 (BGBl. I S. 2694) geändert worden ist, sind Ziele der Raumordnung von den öffentlichen Stellen und Privaten in Wahrnehmung öffentlicher Aufgaben bei raumbedeutsamen Planungen und Maßnahmen zu beachten. Grundsätze sind nach Maßgabe des § 4 ROG von den öffentlichen Stellen und Privaten in Wahrnehmung öffentlicher Aufgaben bei raumbedeutsamen Planungen und Maßnahmen zu berücksichtigen.

Hinweise:

I. Gemäß § 11 Abs. 5 ROG wird auf Folgendes hingewiesen:

Unbeachtlich werden

1. eine nach Abs. 1 Nr. 1 und 2 beachtliche Verletzung der dort bezeichneten Verfahrens- und Formvorschriften,
2. nach Abs. 3 beachtliche Mängel des Abwägungsvorgangs,
3. eine nach Abs. 4 beachtliche Verletzung der Vorschriften über die Umweltprüfung,

wenn sie nicht innerhalb eines Jahres nach Bekanntmachung der Änderung des Regionalen Flächennutzungsplans gegenüber dem Regionalverband Ruhr (Regionalplanungsbehörde) unter Darlegung des die Verletzung begründenden Sachverhalts geltend gemacht worden sind.

II. Gemäß § 215 Abs. 2 BauGB wird auf Folgendes hingewiesen:

Unbeachtlich werden

1. eine nach § 214 Abs. 1 Satz 1 Nr. 1 bis 3 beachtliche Verletzung der dort bezeichneten Verfahrens- und Formvorschriften,
2. eine unter Berücksichtigung des § 214 Abs. 2 beachtliche Verletzung der Vorschriften über das Verhältnis des Bebauungsplanes und des Regionalen Flächennutzungsplanes und
3. nach § 214 Abs. 3 Satz 2 beachtliche Mängel des Abwägungsvorgangs,

wenn sie nicht innerhalb eines Jahres nach Bekanntmachung der Änderung des Regionalen Flächennutzungsplans schriftlich gegenüber der Gemeinde Bochum, Essen, Gelsenkirchen, Herne, Mülheim an der Ruhr oder Oberhausen unter Darlegung des die Verletzung begründenden Sachverhalts geltend gemacht worden sind.

III. Gemäß § 7 Abs. 6 Satz 2 der Gemeindeordnung für das Land Nordrhein-Westfalen in der geltenden Fassung wird darauf hingewiesen, dass die Verletzung von Verfahrens- und Formvorschriften der Gemeindeordnung gegen die Änderung des Regionalen Flächennutzungsplans nach Ablauf eines Jahres seit dieser Bekanntmachung nicht mehr geltend gemacht werden kann, es sei denn,

- a) die vorgeschriebene Genehmigung fehlt,
- b) die Änderung ist nicht ordnungsgemäß öffentlich bekannt gemacht worden,
- c) die Oberbürgermeister haben die Ratsbeschlüsse zur Änderung des Regionalen Flächennutzungsplans vorher beanstandet oder
- d) der Form- und Verfahrensmangel ist gegenüber der Gemeinde Bochum, Essen, Gelsenkirchen, Herne, Mülheim an der Ruhr oder Oberhausen vorher gerügt und dabei die verletzte Rechtsvorschrift und die Tatsache bezeichnet worden, die den Mangel ergibt.

Dieses wird hiermit öffentlich bekannt gemacht.

Mülheim an der Ruhr, den 01.12.2021

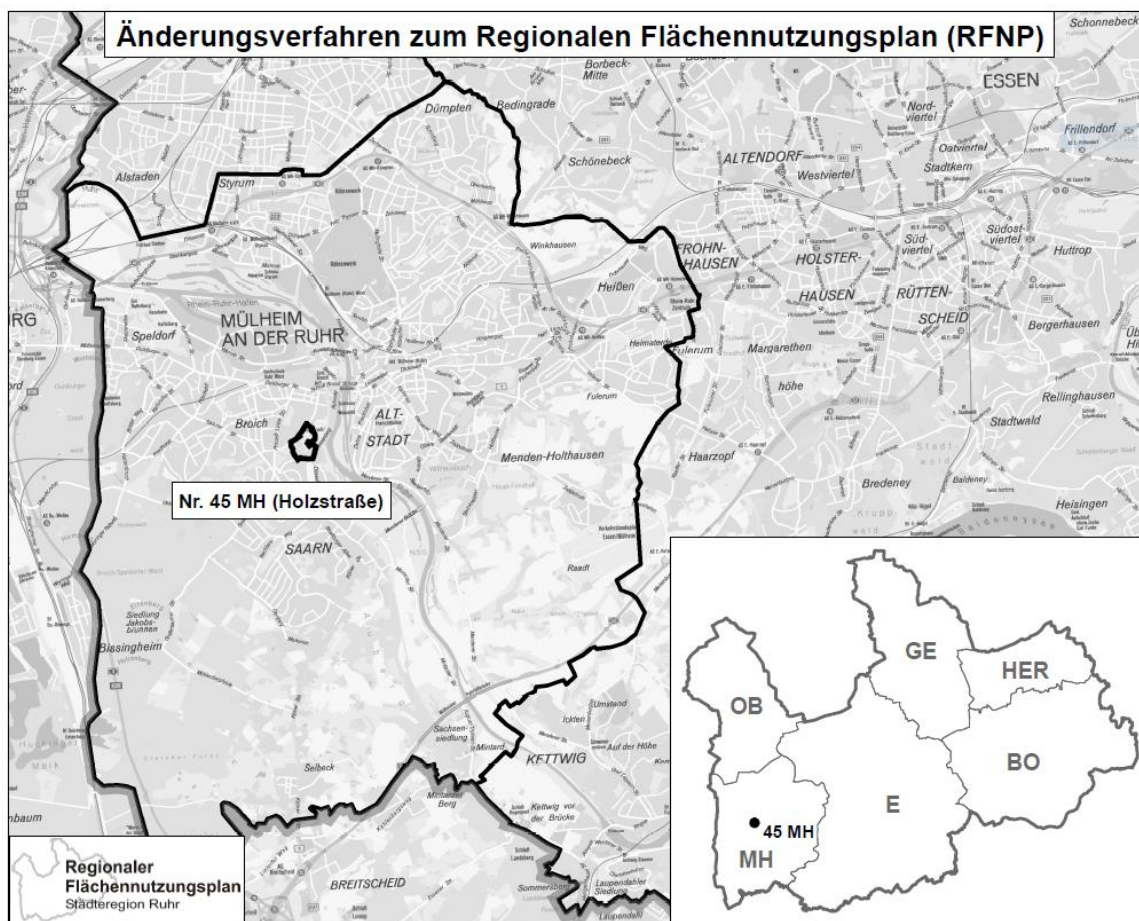
Der Oberbürgermeister

M a r c B u c h h o l z

Öffentliche Bekanntmachung der öffentlichen Auslegung einer Änderung des Regionalen Flächennutzungsplanes der Planungsgemeinschaft Städteregion Ruhr der Städte Bochum, Essen, Gelsenkirchen, Herne, Mülheim an der Ruhr und Oberhausen
Die Änderung bezieht sich auf einen Bereich in der Stadt Mülheim an der Ruhr.

Der Rat der Stadt Mülheim an der Ruhr hat am 11.11.2021 beschlossen:

1. die Ergebnisse aus der frühzeitigen Beteiligung der Öffentlichkeit sowie der öffentlichen Stellen, Behörden und sonstigen Träger öffentlicher Belange (Anregungen und diesbezügliche Stellungnahmen der Verwaltung) zur Kenntnis zu nehmen,
2. auf der Grundlage des Planentwurfs die öffentliche Auslegung und Beteiligung der öffentlichen Stellen, Behörden und sonstigen Träger öffentlicher Belange für das Änderungsverfahren **45 MH (Holzstraße)** zum RFNP durchzuführen:



Der Änderungsbereich 45 MH befindet sich in Mülheim an der Ruhr im Stadtteil Broich und liegt südlich der Holzstraße zwischen dem Steinbruch Rauen und dem Broicher Friedhof. Im Änderungsbereich ist die Entwicklung von Wohnbauflächen sowie die Sicherung der Grünstrukturen und einer bestehenden Kleingartenanlage vorgesehen.

Die Beteiligung der Öffentlichkeit erfolgt gemäß § 3 Abs. 2 Baugesetzbuch (BauGB), die Beteiligung der öffentlichen Stellen, Behörden und sonstigen Träger öffentlicher Belange gemäß § 4 Abs. 2 BauGB jeweils i.V.m. § 13 Landesplanungsgesetz Nordrhein-Westfalen (LPIG NRW) sowie § 9 Raumordnungsgesetz (ROG).

Die Öffentlichkeit sowie die öffentlichen Stellen, Behörden und sonstigen Träger öffentlicher Belange können innerhalb einer Frist von einem Monat Stellungnahmen zum ausliegenden Änderungsentwurf abgeben. Bei Vorliegen eines wichtigen Grundes soll die Frist gemäß § 3 Abs. 2 BauGB angemessen verlängert werden.

Im Fall des Änderungsverfahrens 45 MH werden die Planunterlagen für die Dauer von einem Monat ausgelegt. Für eine Verlängerung der Regelfrist liegt kein wichtiger Grund vor (Planverfahren ohne besondere Komplexität).

Die Änderung des Regionalen Flächennutzungsplanes hat Auswirkungen auf die Umwelt. Daher ist im Rahmen des o.g. Änderungsverfahrens gemäß § 8 Abs. 1 ROG i.V.m. § 2 Abs. 4 BauGB eine Umweltprüfung (UP) durchgeführt und ein Umweltbericht erstellt worden.

Neben dem Planentwurf mit Begründung sind umweltbezogene Informationen in Form des Umweltberichtes, von Gutachten, Fachbeiträgen sowie Stellungnahmen verfügbar. Darin sind umweltbezogene Informationen zu folgenden Themen enthalten und werden öffentlich ausgelegt:

- Schutzgüter: Tiere, Pflanzen, biologische Vielfalt, Landschaft; Fläche; Boden; Wasser; Luft; Klima; Mensch, Gesundheit, Bevölkerung; Kultur- und Sachgüter, Kulturelles Erbe; Natura-2000-/ FFH-Gebiete; Risiken durch schwere Unfälle oder Katastrophen; Wechselwirkungen und kumulative Auswirkungen
- Gutachten: Artenschutz
- Biotopverbund
- Naturschutzgebiet / Bereich zum Schutz der Natur (BSN)
- Landschaftsschutzgebiet / Bereich zum Schutz der Landschaft und landschaftsorientierte Erholung (BSLE)
- Gewässerschutz / Bachlauf
- Bergbauliche Belange
- Altlasten
- Luftschadstoffe und Luftreinhalteplanung
- Kaltluftvolumenstrom, Frischluftzufuhr und Luftaustausch, Stadtklima
- Starkregenvorsorge / Entwässerungsflächen
- Klimawandel / Klimaschutz

Die Planunterlagen (Entwurf des Änderungsplans, Begründung, Umweltbericht, Abwägungssynopse) sowie die nach Einschätzung der Gemeinden der Planungsgemeinschaft wesentlichen, bereits vorliegenden umweltbezogenen Stellungnahmen liegen in der Zeit

vom 25.01. bis 25.02.2022 (einschließlich)

in den Städten der Planungsgemeinschaft öffentlich aus. Während der Geltungsdauer der Corona-Schutzmaßnahmen ist in einigen Städten eine Einsichtnahme nur nach telefonischer Voranmeldung und unter Einhaltung der aktuell geltenden Abstands- und Hygienevorschriften möglich.

In der Stadt Mülheim an der Ruhr können sie an den behördlichen Arbeitstagen wie folgt eingesehen werden:

Amt für Stadtplanung und Wirtschaftsförderung: Technisches Rathaus,
Hans-Böckler-Platz 5, 19. Etage, linke Flurseite.

montags bis mittwochs: 8.00 Uhr – 15.30 Uhr,

donnerstags: 8.00 Uhr – 17.00 Uhr sowie

freitags von 8.00 Uhr - 12.30 Uhr

Wegen der im Zuge der COVID-19-Pandemie verfügbaren Ausgangs- und Kontaktbeschränkungen wird für die Möglichkeit zur Einsichtnahme, Äußerung und Erörterung im Technischen Rathaus um vorherige telefonische Terminvereinbarung gebeten.

Besucherinnen und Besucher müssen eine Mund-Nasen-Bedeckung tragen, sich bei Betreten der Verwaltungsgebäude an der jeweiligen Infotheke anmelden und dort die Hände desinfizieren. Sie dürfen frühestens zehn Minuten vor dem Termin das Gebäude betreten.

Bitte die allgemeinen Hygienetipps beachten!

Die Orte für die öffentlichen Auslegungen in den anderen Städten der Planungsgemeinschaft sind den dortigen Bekanntmachungen und den Internetseiten der Städteregion Ruhr (<http://www.staedteregion-ruhr-2030.de/cms/aenderungsverfahren.html>) zu entnehmen oder bei der Geschäftsstelle Regionaler Flächennutzungsplan in Essen (Tel.: 0201/88-61210, bzw. 0201/88-61212) zu erfragen.

Auskunft zum Änderungsverfahren erteilen in der Stadt Mülheim an der Ruhr:

Wolfgang Mohr, Tel. 0208/455-6112, E-Mail: wolfgang.mohr@muelheim-ruhr.de und

Isabel Stimming, Tel. 0208/455-6102, E-Mail: isabel.stimming@muelheim-ruhr.de

Alle Planunterlagen mit den auszulegenden Unterlagen, der Inhalt der Bekanntmachung sowie die Beschlussvorlage können auch auf den Internetseiten der Städteregion Ruhr <http://www.staedteregion-ruhr-2030.de/cms/aenderungsverfahren.html> eingesehen werden und sind zusätzlich über das zentrale Internetportal des Landes <https://www.bauleitplanung.nrw.de/?lang=de> zugänglich.

Stellungnahmen zum Entwurf des Änderungsplans, zur Begründung und zum Umweltbericht können während der Auslegungsfrist **bis zum 25.02.2022 (einschließlich)** insbesondere schriftlich, zur Niederschrift oder per E-Mail

- bei der Stadt Essen, Amt für Stadtplanung und Bauordnung, Geschäftsstelle Regionaler Flächennutzungsplan, Lindenallee 10 (Deutschlandhaus), 45121 Essen, E-Mail: geschaeftsstelleRFNP@amt61.essen.de
- bei der Stadt Mülheim an der Ruhr, Amt für Stadtplanung und Wirtschaftsförderung: Technisches Rathaus, Hans-Böckler-Platz 5, 19. Etage, linke Flurseite,
- oder bei einer der anderen Planungsstädte abgegeben werden.

Stellungnahmen, die im Verfahren der Öffentlichkeits- und Behördenbeteiligung nicht rechtzeitig abgegeben worden sind, können bei der Beschlussfassung über den Bauleitplan unberücksichtigt bleiben, sofern die Gemeinde deren Inhalt nicht kannte und nicht hätte kennen müssen und deren Inhalt für die Rechtmäßigkeit des Bauleitplans nicht von Bedeutung ist.

Die fristgemäß abgegebenen Stellungnahmen werden geprüft und das Ergebnis mitgeteilt. Haben mehr als 50 Personen Stellungnahmen mit im Wesentlichen gleichem Inhalt abgegeben, kann die Mitteilung dadurch ersetzt werden, dass diesen Personen die Einsicht in das Ergebnis bei der Stadt Mülheim an der Ruhr, Amt für Stadtplanung und Wirtschaftsförderung im Technischen Rathaus während der Dienststunden ermöglicht wird.

Die Namen der Personen, die eine Stellungnahme abgeben, werden in den Drucksachen für die öffentlichen Sitzungen der Räte, der Ausschüsse und der Bezirksvertretungen nicht aufgeführt, d. h. es erfolgt grundsätzlich eine anonymisierte Wiedergabe der Stellungnahme.

Sofern Sie eine Stellungnahme einreichen, werden die von Ihnen in diesem Rahmen bekannt gegebenen personenbezogenen Daten bei den Städten der Planungsgemeinschaft der Städteregion Ruhr 2030 verarbeitet. Weitere Hinweise über die Datenverarbeitung und Ihre Rechte erhalten Sie auf der Internetseite der Städteregion Ruhr 2030 unter:

<http://www.staedteregion-ruhr-2030.de/cms/aenderungsverfahren.html>

Darüber hinaus wird darauf hingewiesen, dass eine Vereinigung im Sinne des § 4 Abs. 3 S. 1 Nr. 2 des

Umwelt-Rechtsbehelfsgesetzes in einem Rechtsbehelfsverfahren nach § 7 Abs. 2 des Umwelt-Rechtsbehelfsgesetzes gemäß § 7 Abs. 3 S. 1 des Umwelt-Rechtsbehelfsgesetzes mit allen Einwendungen ausgeschlossen ist, die sie im Rahmen der Auslegungsfrist nicht oder nicht rechtzeitig geltend gemacht hat, aber hätte geltend machen können.

Dies wird hiermit öffentlich bekannt gemacht.

Mülheim an der Ruhr, den 01.12.2021

Der Oberbürgermeister

M a r c B u c h h o l z

Satzung über die Erhebung von Beiträgen für die Fußgängergeschäftsstraße Leineweberstraße von Friedrich-Ebert-Straße bis Löhberg vom 29.11.2021

Aufgrund der §§ 7 und 41 der Gemeindeordnung für das Land Nordrhein-Westfalen (GO NRW) in der Fassung der Bekanntmachung vom 14.07.1994 (GV. NRW. S. 666), zuletzt geändert durch Artikel 3 des Gesetzes vom 29. September 2020 (GV. NRW. S. 916) und den §§ 2 und 8 des Kommunalabgabengesetzes für das Land Nordrhein-Westfalen (KAG NRW) vom 21.10.1969 (GV. NW. S. 712), zuletzt geändert durch Gesetz vom 19.12.2019 (GV. NRW. S. 1029) hat der Rat der Stadt Mülheim an der Ruhr am 11.11.2021 folgende Satzung beschlossen:

§ 1

Als Ersatz des Aufwandes für die Erneuerung und Verbesserung der Straßenoberflächenentwässerung (Kanalсанierung) der Fußgängergeschäftsstraße Leineweberstraße von Friedrich-Ebert-Straße bis Löhberg sowie als Gegenleistung dafür, dass den Eigentümern und Erbbauberechtigten der von der Anlage erschlossenen Grundstücke durch die Möglichkeit ihrer Inanspruchnahme wirtschaftliche Vorteile geboten werden, erhebt die Stadt Mülheim an der Ruhr Beiträge nach der Satzung über die Erhebung von Beiträgen nach § 8 KAG NRW für straßenbauliche Maßnahmen in der Stadt Mülheim an der Ruhr in der zurzeit gültigen Fassung.

§ 2

Der Anteil der Beitragspflichtigen am Aufwand auf 55% festgesetzt.

§ 3

Diese Satzung tritt rückwirkend am 02.05.2018 in Kraft.

Bekanntmachungsanordnung

Die vorstehende Satzung über die Erhebung von Beiträgen für die Fußgängergeschäftsstraße Leineweberstraße von Friedrich-Ebert-Straße bis Löhberg vom 29.11.2021 wird hiermit gemäß § 2 Absatz 4 Nummer 1 der BekanntmVO öffentlich bekannt gemacht.

Gemäß § 2 Absatz 4 Nummer 3 der BekanntmVO i. V. m. § 7 Absatz 6 GO NRW wird darauf hingewiesen, dass die Verletzung von Verfahrens- oder Formvorschriften der Gemeindeordnung für das Land Nordrhein-Westfalen (GO NRW) gegen diese Satzung nach Ablauf eines Jahres seit ihrer Verkündung nicht mehr geltend gemacht werden kann, es sei denn

- a) eine vorgeschriebene Genehmigung fehlt oder ein vorgeschriebenes Anzeigeverfahren wurde nicht durchgeführt,
- b) diese Satzung ist nicht ordnungsgemäß öffentlich bekannt gemacht worden,
- c) der Oberbürgermeister hat den Ratsbeschluss vorher beanstandet
oder
- d) der Form- und Verfahrensmangel ist gegenüber der Stadt Mülheim an der Ruhr vorher gerügt und dabei die verletzte Rechtsvorschrift und die Tatsache bezeichnet worden, die den Mangel ergibt.

Mülheim an der Ruhr, den 29.11.2021

Der Oberbürgermeister

M a r c B u c h h o l z

Zwanzigste Änderungssatzung vom 26.11.2021
zur Satzung über die Straßenreinigung und den Winterdienst und die
Erhebung entsprechender Gebühren in der Stadt Mülheim an der Ruhr
(Straßenreinigungs-, Winterdienst- und Gebührensatzung) vom 01.03.2004

Aufgrund der §§ 7, 8, 41 Abs. 1 Satz 2 f der Gemeindeordnung für das Land Nordrhein Westfalen (GO NRW) in der Fassung der Bekanntmachung vom 14. Juli 1994 (GV. NRW. S. 666), zuletzt geändert durch Artikel 3 des Gesetzes vom 29. September 2020 (GV. NRW. S. 916), der §§ 3 und 4 des Gesetzes über die Reinigung öffentlicher Straßen (Straßenreinigungsgesetz NW - StrReinG NW) vom 18. Dezember 1975 (GV. NW. S. 706, 1976 S. 12), zuletzt geändert durch Artikel 3 des Gesetzes vom 25. Oktober 2016 (GV. NRW. S. 868) und der §§ 4, 6 und 7 des Kommunalabgabengesetzes für das Land Nordrhein- Westfalen (KAG) vom 21.Oktober 1969 (GV. NRW. S. 712), zuletzt geändert durch das Gesetz vom 19. Dezember 2019 (GV. NRW. S. 1029) hat der Rat der Stadt Mülheim an der Ruhr in seiner Sitzung am 11.11.2021 folgende Satzung beschlossen:

Artikel 1

Das Straßenverzeichnis zur Satzung über die Straßenreinigung und den Winterdienst und die Erhebung entsprechender Gebühren in der Stadt Mülheim an der Ruhr (Straßenreinigungs-, Winterdienst- und Gebührensatzung) vom 01.03.2004 in der zurzeit gültigen Fassung wird neu gefasst (s. Anlage).

Artikel 2

Im **§ 6 Absatz 5 und Absatz 6** werden die Gebührensätze wie folgt geändert:

- (5) Bei einer einmaligen wöchentlichen Reinigung durch die Stadt beträgt die Benutzungsgebühr jährlich je Meter Grundstücksseite (Absätze 1 bis 4) für öffentliche Straßen, die
- a) dem Anliegerverkehr dienen (Anliegerverkehrsstraßen) und
 - 1. im Straßenverzeichnis mit B 1 gekennzeichnet sind, 4,73 €
 - 2. im Straßenverzeichnis mit C 1 gekennzeichnet sind, 12,15 €
 - b) überwiegend von innerörtlicher Verkehrsbedeutung und
 - 1. im Straßenverzeichnis mit B 2 gekennzeichnet sind, 4,26 €
 - 2. im Straßenverzeichnis mit C 2 gekennzeichnet sind, 11,81 €
 - c) von überörtlicher Verkehrsbedeutung und
 - 1. im Straßenverzeichnis mit B 3 gekennzeichnet sind, 3,89 €
 - 2. im Straßenverzeichnis mit C 3 gekennzeichnet sind, 11,06 €
 - d) im Fußgängerbereich liegen und im Straßenverzeichnis mit D gekennzeichnet sind, 7,06 €

Wird mehrmals wöchentlich gereinigt, vervielfacht sich die Benutzungsgebühr entsprechend.

(6) Die Gebühren für die Durchführung des Winterdienstes betragen für die Straße jährlich je Meter Grundstücksseite

a) mit der Kennzeichnung W 1

(vorrangig vor den Straßen mit der Einstufung W 2), die

- | | |
|------------------------------------------------------------------------------------------------------------------|--------|
| 1. dem Anliegerverkehr dienen (Anliegerverkehrsstraßen) und im Straßenverzeichnis mit W 1.1 gekennzeichnet sind, | 2,11 € |
| 2. überwiegend von innerörtlicher Verkehrsbedeutung und im Straßenverzeichnis mit W 1.2 gekennzeichnet sind, | 1,91 € |
| 3. von überörtlicher Verkehrsbedeutung und im Straßenverzeichnis mit W 1.3 gekennzeichnet sind | 1,71 € |

b) mit der Kennzeichnung W 2

(nach den Straßen mit der Einstufung W 1), die

- | | |
|------------------------------------------------------------------------------------------------------------------|--------|
| 1. dem Anliegerverkehr dienen (Anliegerverkehrsstraßen) und im Straßenverzeichnis mit W 2.1 gekennzeichnet sind, | 0,85 € |
| 2. überwiegend von innerörtlicher Verkehrsbedeutung und im Straßenverzeichnis mit W 2.2 gekennzeichnet sind, | 0,77 € |

Artikel 3

Diese Änderungssatzung tritt am 01.01.2022 in Kraft. Gleichzeitig treten die im § 6 Absatz 5 und Absatz 6 enthaltenen Gebührensätze der Satzung über die Straßenreinigung und den Winterdienst und die Erhebung entsprechender Gebühren in der Stadt Mülheim an der Ruhr (Straßenreinigungs-, Winterdienst- und Gebührensatzung) vom 01.03.2004 in der zurzeit gültigen Fassung außer Kraft.

**Straßenverzeichnis zur Satzung über die Straßenreinigung und den Winterdienst und die Erhebung entsprechender Gebühren
vom 01.03.2004 in der Fassung der zwanzigsten Änderungssatzung vom 26.11.2021**

Straßen- schlüssel	Straße	von - bis	Straßen- art	Winter- dienst	Zahl der wöchent- lichen Reini- gungen
1	2	3	4	5	6
1	Adlerhorst	- von Prinzenhöhe bis Arthur-Brocke-Allee - von Haus-Nr. 1 bis 25	B 1	W 1.1 W 2.1	1
4	Adolfstraße	ohne Stichstraße zum Steiler Weg bei Haus-Nr. 112 und ohne Verbindungsweg zum Kuhlendahl zwischen Haus-Nrn. 89 und 91 - von Kämpchenstraße bis Von-Bock-Straße - übriger Bereich Stichstraße zum Steiler Weg bei Haus-Nr. 112 und Verbindungsweg zum Kuhlendahl zwischen Haus-Nrn. 89 und 91	B 1 A	W 1.1 W 2.1	1 1
5	Agnesstraße		B 1	W 1.1	1
6	Ahornstraße		B 1	W 2.1	1
8	Akazienallee		B 3	W 1.3	2
9	Aktienstraße	ohne Stichwege bei Haus-Nr. 78 und zwischen Haus-Nrn. 223 und 225 Stichwege bei Haus-Nr. 78 und zwischen Haus-Nrn. 223 und 225	B 3 A	W 1.3	2 1
10	Albert-Schweitzer-Straße	ohne Stichwege Stichwege	B 1 A	W 2.1	1 1
11	Albertstraße		B 1	W 2.1	1
12	Alexanderstraße	ohne Wendehammer Wendehammer	B 1 A	W 2.1	1 1
1050	Alexander-Wiedenhoff-Straße	ohne Stichwege bei Haus-Nrn. 15, 23 und 47 Stichwege bei Haus-Nrn. 15, 23 und 47	B 1 A	W 2.1	1 1
888	Alfredstraße		B 1	W 2.1	1
14	Alsenstraße		B 1	W 2.1	1
15	Alstadener Straße	ohne Stichstraße bei Haus-Nr. 38 und ohne Stichweg bei Haus-Nr. 30 Stichstraße bei Haus-Nr. 38 und Stichweg bei Haus-Nr. 30	B 1 A	W 2.1	1 1
16	Alte Straße	von Düsseldorfer Straße bis Saarner Straße von Saarner Straße bis Heuweg ohne Stichstraße bei Haus-Nr. 39 Stichstraße bei Haus-Nr. 39	B 3 B 1 A	W 1.3 W 2.1	2 1 1

Straßenschlüssel	Straße	von - bis	Straßenart	Winterdienst	Zahl der wöchentlichen Reinigungen
1	2	3	4	5	6
17	Althofstraße	von Bogenstraße bis Kaiserstraße ohne Wendehammer von Kaiserstraße bis Dickswall Wendehammer	B 1 B 2 A	W 2.1 W 1.2	1 2 1
18	Alvenslebenstraße		B 1	W 2.1	1
914	Am Alten Bahnhof		A		1
777	Am Anger		A		1
19	Am Bahnhof Broich	von Mühlenberg bis Graf-Wirich-Straße ohne Stichweg von Graf-Wirich-Straße bis Schloßberg und Stichweg	B 1 A	W 2.1	1 1
955	Am Biestenkamp	ohne Stichstraße - von August-Thyssen-Straße bis Mintarder Dorfstraße Stichstraße	B 1 A	W 2.1	1 1
1106	Am Bokenbeck	ohne Stichwege bei Haus-Nrn. 15 und 18 Stichwege bei Haus-Nrn. 15 und 18	B 1 A	W 2.1	1 1
21	Am Bühl		B 1	W 2.1	1
22	Am Bühlsbach	ohne Stichweg Stichweg	B 1 A	W 1.1	1 1
946	Am Eckland	ohne Wendehammer Wendehammer	B 1 A	W 2.1	1 1
24	Am Eisenstein		B 1	W 1.1	1
1070	Am Erbstollen		A		1
1087	Am Flöz	ohne Stichwege und ohne Wendehammer Stichwege und Wendehammer	B 1 A	W 2.1	1 1
921	Am Förderturm	ohne Wendehammer und ohne Verbindungsweg zur Dessauer Straße Wendehammer und Verbindungsweg zur Dessauer Straße	B 2 A	W 2.2	2 1
1013	Am Hain		A		1
1094	Am Halbach	ohne Stichstraße bei Haus-Nr. 10 (Spielstraße) Stichstraße bei Haus-Nr. 10 (Spielstraße)	B 1 A	W 2.1	1 1
989	Am Hang		B 1	W 1.1	1
967	Am Hauptbahnhof	einschließlich Parkplatz (nur Hauptumfahrung zwischen Hauptpost und Eingang Forum)	B 2	W 1.2	2
1022	Am Löwenhof		C 2	W 1.2	6
1086	Am Lohbach		A		1
29	Am Nordhafen	von Rheinstraße bis Lippestraße	B 2	W 2.2	2
1100	Am Rathaus		C 1	W 2.1	6

Straßenschlüssel	Straße	von - bis	Straßenart	Winterdienst	Zahl der wöchentlichen Reinigungen
1	2	3	4	5	6
30	Am Scheidtbusch		B 1	W 2.1	1
31	Am Schlaghecken	ohne Wendehammer Wendehammer	B 1 A	W 2.1	1 1
32	Am Schloß Broich	von Schloßbrücke bis Bergstraße von Bergstraße bis Duisburger Straße ohne Zufahrt zum MüGa-Gelände Zufahrt zum MüGa-Gelände	C 3 B 3 A	W 1.3 W 1.3	6 2 1
1080	Am Timpen	ohne Stichstraßen bei Haus-Nrn. 4 und 29/35 und ohne Stichweg bei Haus-Nrn. 3 a/5 Stichstraßen bei Haus-Nrn. 4 und 29/35 und Stichweg bei Haus-Nrn. 3 a/5	B 1 A	W 2.1	1 1
35	Am Wasserturm	ohne Wendehammer und Stichstraßen Wendehammer und Stichstraßen	B 1 A	W 2.1	1 1
33	Amselstraße	von Sunderweg bis Finkenkamp von Finkenkamp bis Kaiser-Franz-Straße 51	B 1 A	W 2.1	1 1
34	Amundsenweg	ohne Stichwege Stichwege	B 1 A	W 2.1	1 1
36	An den Buchen		B 1	W 2.1	1
1069	An den Sportstätten		B 1	W 2.1	1
1078	An der Brauerei		A		1
37	An der Halde	von Oberheidstraße bis einschließlich Haus-Nr. 61 von Haus-Nr. 63 bis einschließlich Haus-Nr. 73	B 1 A	W 2.1	1 1
39	An der Rennbahn		B 1	W 2.1	1
591	An der Seilfahrt		B 2	W 1.2	2
40	An der Werkstätte		A		1
43	Annabergstraße		B 1	W 2.1	1
1064	Anne-Frank-Platz	ohne Wendehammer Wendehammer	B 1 A	W 2.1	1 1
1065	Anne-Frank-Straße	von Oberheidstraße bis Schreberweg und von Eigene Scholle bis Eichholzstraße von Schreberweg bis Eigene Scholle	B 1 A	W 2.1	1 1
44	Antoniusstraße		B 1	W 2.1	1
45	Arndtstraße	von Mellinghofer Straße bis Clevesche Straße von Clevesche Straße bis Sandstraße ohne Wendehammer Wendehammer	B 2 B 1 A	W 2.2 W 2.1	2 1 1
46	Arnoldstraße		B 1	W 2.1	1

Straßenschlüssel	Straße	von - bis	Straßenart	Winterdienst	Zahl der wöchentlichen Reinigungen
1	2	3	4	5	6
47	Artur-Brocke-Allee	von Hochfelder Straße bis Saarner Straße von Hochfelder Straße bis Haus-Nr. 50	B 1 A	W 2.1	1 1
48	Aschenbruch		B 1	W 1.1	1
49	Asternweg	ohne Wendehammer Wendehammer	B 1 A	W 2.1	1
50	Aubergweg		A		1
51	Auerstraße	von Löhstraße bis Bahnstraße von Bahnstraße bis Aktienstraße ohne Stichstraße bei Haus-Nr. 60 Stichstraße bei Haus-Nr. 60	C 1 B 1 A	W 2.1	6 1 1
52	Auf dem Bruch	ohne Stichstraße bei Haus-Nrn. 34 b/42 Stichstraße bei Haus-Nrn. 34 b/42	B 1 A	W 1.1	1 1
53	Auf dem Dudel		B 1	W 2.1	1
54	Auf den Hufen	ohne Stichwege und Wendehammer Stichwege und Wendehammer	B 1 A	W 2.1	1 1
55	Auf der Heide	ohne Wendehammer Wendehammer	B 1 A	W 2.1	1 1
56	Auf der Horst		B 1	W 2.1	1
57	Auf der Wegscheid	ohne Stichstraßen und Wendehammer Stichstraßen und Wendehammer	B 1 A	W 2.1	1 1
58	Augustastraße	von Oberhausener Straße bis Schützenstraße von Blumenthalstraße bis Oberhausener Straße ohne Wendehammer Wendehammer	B 2 B 1 A	W 1.2 W 2.1	2 1 1
59	August-Bungert-Straße		B 1	W 2.1	1
889	August-Schmidt-Straße	ohne Stichstraße bei Haus-Nr. 10 und Stichwege - von Haus-Nr. 1 bis Haus-Nr. 7 - übriger Bereich Stichstraße bei Haus-Nr. 10 und Stichwege	B 1 A	W 1.1 W 2.1	1 1
61	Baakendorfer Straße		B 1	W 2.1	1
62	Bachstraße	einschließlich Weg (Treppenanlage) zur Althofstraße	C 2	W 2.2	6
64	Bänkskenweg	ohne Stichwege bei Haus-Nrn. 5 und 19 Stichwege bei Haus-Nrn. 5 und 19	B 1 A	W 2.1	1 1

Straßen- schlüssel	Straße	von - bis	Straßen- art	Winter- dienst	Zahl der wöchent- lichen Reini- gungen
1	2	3	4	5	6
65	Bahnstraße	von Ruhrpromenade bis Am Löwenhof von Am Löwenhof bis Eppinghofer Straße	C 2 D	W 1.2	6 6
66	Barbarastraße	von Möllhofstraße bis Schildberg - von Schildberg bis Talstraße - übriger Bereich	B 1	W 1.1 W 2.1	1
957	Bauordenweg	ohne Stichstraßen Stichstraßen	B 1 A	W 2.1	1 1
67	Beckstadtstraße	von Priesters Hof bis Riekenbank von Riekenbank bis Schluss	B A	W2.1	1 1
68	Beekkamp		A		1
1059	Beekmanns Hof	bis Wendehammer Wendehammer und Stichstraße bis Haus-Nr. 83-87 einschließlich	B 1 A	W 2.1	1 1
70	Beethovenstraße		B 1	W 2.1	1
71	Benzenbergs Kamp		B 1	W 2.1	1
73	Bergerstraße	bis Haus-Nr. 11 einschließlich	A		1
74	Bergische Straße		B 1	W 2.1	1
75	Bergmannstraße		B 1	W 2.1	1
76	Bergstraße	von Am Schloß Broich bis Fährstraße von Fährstraße bis Konrad-Adenauer-Brücke von Konrad-Adenauer-Brücke bis Steineshoffweg	C 3 B 3 B 2	W 1.3 W 1.3 W 1.2	6 2 2
304	Berliner Platz		D		6
1049	Bertha-von-Suttner-Straße	ohne vor Haus-Nrn. 26, 28, 30 und rechte Seite vor Haus-Nr. 32 und ohne Verbindungswege vor Haus-Nrn. 26, 28, 30 und rechte Seite vor Haus-Nr. 32 und Verbindungswege	B 1 A	W 2.1	1 1
78	Bertholdstraße		A		1
79	Bessemerstraße	ohne Wendehammer Wendehammer	B 1 A	W 2.1	1 1
80	Beutherstraße	ohne Wendehammer Wendehammer	B 1 A	W 2.1	1 1
81	Bickenborn	ohne Wendehammer Wendehammer	B 1 A	W 2.1	1 1
82	Biesenbach		A		1
84	Billrothstraße		B 1	W 2.1	1

Straßenschlüssel	Straße	von - bis	Straßenart	Winterdienst	Zahl der wöchentlichen Reinigungen
1	2	3	4	5	6
85	Birkenstraße		B 1	W 1.1	1
86	Bismarckstraße		B 1	W 1.1	1
88	Bleichstraße		B 1	W 2.1	1
89	Bleker Straße		A		1
90	Blötter Weg	ohne Stichstraße bei Haus-Nr. 218 a bis einschließlich Haus-Nr. 222 und ohne Stichwege Stichstraße bei Haus-Nr. 218 a bis einschließlich Haus-Nr. 222 Stichwege	B 2 B 1 A	W 1.2 W 2.1	2 1 1
91	Blücherstraße	von Frohnhauser Weg (gegenüber Alexanderstraße) bis Blumendeller Straße einschließlich Verbindungsweg durch den U-Bahnhof bis zur Kruppstraße - von Klotzdelle bis Blumendeller Straße einschließlich Verbindungsweg durch den U-Bahnhof bis zur Kruppstraße - übriger Bereich von Frohnhauser Weg (gegenüber Autobahnauffahrt) bis Julius-Leber-Straße und von Blumendeller Straße bis Schluss	B 1 A	W 1.1 W 2.1	1 1
92	Blumendeller Straße		B 1	W 1.1	1
93	Blumenstraße	einschließlich Fußgängerbrücke über die A 40 ohne Wendehammer bei Haus-Nr. 24 Wendehammer bei Haus-Nr. 24	B 1 A	W 2.1	1 1
94	Blumenthalstraße		B 1	W 2.1	1
95	Bocksberg	einschließlich Fußgängerbrücke über den Dickswall	B 1	W 2.1	1
96	Böllerts Höfe	ohne Wendehammer und Verbindungswege - von Saarner Straße bis Strippchens Hof - übriger Bereich Wendehammer und Verbindungswege	B 1 A	W 1.1 W 2.1	1 1
97	Böllrodt	bis Haus-Nr. 10 einschließlich	A		1
98	Bogenstraße		D		6
100	Bonnemannstraße		A		1
101	Bonnstraße	- von Steinkuhle bis Am Eisenstein - übriger Bereich	B 1	W 1.1 W 2.1	1
102	Borbecker Straße	von Auf der Horst bis Hexberg ohne Stichstraße bei Haus-Nr. 78 Stichstraße bei Haus-Nr. 78	B 1 A	W 2.1	1 1
103	Borsigstraße		B 1	W 2.1	1

Straßen- schlüssel	Straße	von - bis	Straßen- art	Winter- dienst	Zahl der wöchent- lichen Reini- gungen
1	2	3	4	5	6
104	Bottenbruch	ohne Verbindungsweg zur Nordstraße Verbindungsweg zur Nordstraße	B 1 A	W 2.1	1 1
105	Boverstraße	von Mühlenstraße bis Denkmannsfeld und von Haus-Nr. 155 ausschließlich bis Nordstraße von Denkmannsfeld bis Haus-Nr. 155 einschließlich	B 1 A	W 1.1	1 1
1102	Brahmsweg	ohne Stichstraße bei Haus-Nr. 2 und ohne Wendehammer Stichstraße bei Haus-Nr. 2 und Wendehammer	B 1 A	W 2.1	1 1
106	Brandenberg	- von Broicher Waldweg bis Friedhofstraße - übriger Bereich	B 1	W 1.1 W 2.1	1
107	Brandsheide		B 1	W 2.1	1
108	Bremer Straße	ohne Stichweg bei Haus-Nr. 13 Stichweg bei Haus-Nr. 13	B 1 A	W 2.1	1 1
109	Bremsberg	von Wackelsbeck bis einschließlich Haus-Nr. 21/22 ohne von Wackelsbeck bis Haus-Nr. 41 von Wackelsbeck bis Haus-Nr. 41 einschließlich	B 1 A	W 2.1	1 1
110	Breslauer Straße	ohne Wendehammer Wendehammer	B 1 A	W 2.1	1 1
111	Broicher Waldweg	von Saarner Straße bis Fuchsgrube - von Saarner Straße bis Brandenberg ohne Stichstraßen - von Brandenberg bis Schemelsbruch/Fuchsgrube u. Stichstraßen bei Haus-Nrn. 16 und 63	B 1	W 1.1 W 2.1	1
112	Bromersfeld	ohne Stichstraßen zum Sunderplatz und ohne Verbindungsweg bei Haus-Nrn. 18 und 26 Stichstraßen zum Sunderplatz und Verbindungsweg bei Haus-Nrn. 18 und 26	B 1 A	W 2.1	1 1
114	Bruchstraße	ohne Stichstraße zwischen Haus-Nrn. 100/140 Stichstraße zwischen Haus-Nrn. 100/140	B 1 A	W 1.1	1 1
115	Brucknerstraße	ohne Wendehammer Wendehammer	B 1 A	W 2.1	1 1
116	Brückstraße	von Hingbergstraße bis Heißener Straße von Hingbergstraße bis Buggenbeck	B 2 B 1	W 1.2 W 1.1	2 1
1041	Brüsseler Allee	ohne Stichwege bei Haus-Nrn. 9, 15, 21 und 94 Stichwege bei Haus-Nrn. 9, 15, 21 und 94	B 1 A	W 1.1	1 1
980	Brunostraße	ohne Wendehammer Wendehammer	B 1 A	W 2.1	1 1

Straßen- schlüssel	Straße	von - bis	Straßen- art	Winter- dienst	Zahl der wöchent- lichen Reini- gungen
1	2	3	4	5	6
118	Brunshofstraße	von Zeppelinstraße bis Wendehammer bei Haus-Nr. 12 von Wendehammer bei Haus-Nr. 12 bis Windmühlenstraße	B 1 A	W 2.1	1 1
119	Buchenberg	von Mellinghofer Straße bis Haus-Nr. 19 - von Mellinghofer Straße bis Haus-Nr. 5 ausschließlich - von Haus-Nr. 5 bis Haus-Nr. 19 einschließlich von Haus-Nr. 19 ausschließlich bis Schluss	B 1 A	W 1.1 W 2.1	1 1
120	Bülowstraße	- von Wilhelminenstraße bis Prinzeß-Luise-Straße - übriger Bereich	B 1	W 1.1 W 2.1	1
121	Bürgerstraße		B 1	W 2.1	1
122	Buggenbeck	von Oststraße ohne Stichstraße zwischen Haus-Nrn. 16 und 26 und ohne Wendehammer - Oststraße bis Mühlenfeld - von Mühlenfeld bis Wendehammer Stichstraße zwischen Haus-Nrn. 16 und 26 und Wendehammer	B 1 A	W 1.1 W 2.1	1 1
123	Bunsenstraße	ohne Wendehammer Wendehammer	B 1 A	W 2.1	1 1
318	Burgacker		B 1	W 2.1	1
125	Burgstraße	von Sedanstraße bis Meißelstraße von Meißelstraße bis Eberhardstraße	B 1 A	W 2.1	1 1
126	Buschkante	von Max-Halbach-Straße bis Nollendorfstraße von Nollendorfstraße bis Schluss	B 1 A	W 2.1	1 1
127	Bussardweg		B 1	W 2.1	1
128	Buteweg	bis Wendehammer bei Haus-Nr. 10 Wendehammer bei Haus-Nr. 10	B 1 A	W 2.1	1 1
129	Cäcilienstraße	von Bergstraße bis Grabenstraße von Grabenstraße bis Schluss	B 1 A	W 2.1	1 1
130	Calvinstraße		B 1	W 2.1	1
896	Carl-Friedrich-Goerdeler-Straße	ohne Verbindungsweg zur Blücherstraße Verbindungsweg zur Blücherstraße	B 1 A	W 2.1	1 1
1045	Cécile-Vogt-Straße	ohne Stichweg bei Haus-Nr. 42 Stichweg bei Haus-Nr. 42	B 1 A	W 2.1	1 1
131	Charlottenstraße		B 1	W 2.1	1

Straßenschlüssel	Straße	von - bis	Straßenart	Winterdienst	Zahl der wöchentlichen Reinigungen
1	2	3	4	5	6
1079	Charlyweg	ohne Stichweg bei Haus-Nr. 7 Stichweg bei Haus-Nr. 7	B 1 A	W 2.1	1 1
132	Cheruskerstraße		B 1	W 2.1	1
133	Christianstraße	ohne Wendehammer und Verbindungsweg bei Haus-Nr. 23 zur Buggenbeck Wendehammer und Verbindungsweg bei Haus-Nr. 23 zur Buggenbeck	B 1 A	W 2.1	1 1
134	Christian-Weuste-Straße		B 1	W 2.1	1
135	Clausewitzstraße		B 1	W 2.1	1
136	Clevesche Straße		B 2	W 2.2	2
137	Dachsweg		B 1	W 2.1	1
139	Damaschkeweg	ohne Stichwege und Wendehammer bei Haus-Nr. 142 a Stichwege und Wendehammer bei Haus-Nr. 142 a	B 1 A	W 2.1	1 1
140	Danziger Straße		B 1	W 2.1	1
142	Delle	von Ruhrstraße bis Ruhranlagen von Friedrichstraße bis Ruhrstraße	B 1 C 1	W 2.1 W 2.1	1 6
143	Dellwiger Straße	ohne Wendehammer und Stichweg Wendehammer und Stichweg	B 1 A	W 2.1	1 1
144	Denkhauser Höfe	- von Mellinghofer Straße bis Schildberg/Oberheidstraße - übriger Bereich	B 1	W 1.1 W 2.1	1
145	Denkhauser Weg	von Mellinghofer Straße bis Knüfen und ohne Stichweg von Knüfen bis Schluß und Stichweg	B 1 A	W 2.1	1 1
146	Denkmannsfeld		B 1	W 1.1	1
147	Dennekamp	von Stallmanns Hof bis Am Bühl Haus-Nr. 27/29 einschließlich von Am Bühl Haus-Nr. 28/32 bis Haus-Nr. 58/60	B 1 A	W 2.1	1 1
148	Dessauerstraße	- von Wackelsbeck bis Frohnhauser Weg - übriger Bereich	B 1	W 1.1 W 2.1	1
499	Dickebank		A		1
149	Dicksfeldstraße		A		1
150	Dickswall	von Kaiserstraße bis Althofstraße von Althofstraße bis Oststraße ohne vor Haus-Nrn. 100/102 vor Haus-Nrn. 100/102	C 3 B 2 A	W 1.3 W 1.2	6 2 1
152	Diedenhofer Straße		A		1

Straßen- schlüssel	Straße	von - bis	Straßen- art	Winter- dienst	Zahl der wöchent- lichen Reini- gungen
1	2	3	4	5	6
153	Diepenbeck		B 1	W 2.1	1
13	Dieter-aus-dem-Siepen-Platz		D		6
155	Dillinger Straße		B 1	W 2.1	1
156	Dimbeck	ohne Stichweg von Bismarckstraße bis Untere Saarlandstraße - von Kettwiger Straße bis Kluse - übriger Bereich Stichweg von Bismarckstraße bis Untere Saarlandstraße	B 1 A	W 1.1 W 2.1	1 1
157	Dinkelbachhöhe	ohne Stichwege Stichwege	B 1 A	W 2.1	1 1
158	Dinnendahls Höhe		B 1	W 2.1	1
159	Distelweg		B 1	W 2.1	1
160	Dohlenfeld	ohne Verbindungsweg zur Großenbaumer Straße Verbindungsweg zur Großenbaumer Straße	B 1 A	W 2.1	1 1
161	Dohne	von Schulstraße bis Wilhelmstraße von Wilhelmstraße bis Mendener Straße ohne Stichwege Stichwege	B 1 B 3 A	W 1.1 W 1.3	1 2 1
162	Dornenkamp	ohne Wendehammer und Stichweg Stichweg und Wendehammer	B 1 A	W 2.1	1 1
898	Dornmannweg	ohne Wendehammer Wendehammer	B 1 A	W 2.1	1 1
1010	Dr.-Julius-Brecht-Weg		A		1
165	Dr.-Simoneit-Straße	ohne Wendehammer und ohne Verbindungsweg zum Springweg - von Papenbuschstraße bis Springweg ohne Stichstraße bei Haus-Nr. 11 und Verbindungsweg - Stichstraße bei Haus-Nr. 11 Wendehammer und Verbindungsweg zum Springweg	B 1 A	W 1.1 W 2.1	1 1
166	Dr.-Türk-Straße		B 1	W 2.1	1
1001	Driescher Hof		B 1	W 2.1	1
164	Drosselweg	ohne Stichwege Stichwege	B 1 A	W 2.1	1 1
168	Dümpfener Straße	ohne vor Haus-Nrn. 74 und 76 vor Haus-Nrn. 74 und 76	B 2 B 1	W 1.2 W 2.1	2 1
169	Düppelstraße		B 1	W 2.1	1

Straßen- schlüssel	Straße	von - bis	Straßen- art	Winter- dienst	Zahl der wöchent- lichen Reini- gungen
1	2	3	4	5	6
170	Düppenbäckerweg		B 1	W 2.1	1
171	Düsseldorfer Straße	von Klostermarkt bis Straßburger Allee von Straßburger Allee bis Kassenberg	B 2 B 3	W 1.2 W 1.3	2 2
172	Düsterweg		B 1	W 2.1	1
173	Duisburger Straße	ohne von Eltener Straße bis Haus-Nr. 180 und ohne Verbindungsweg zum Haydnweg von Eltener Straße bis Haus-Nr. 180 Verbindungsweg zum Haydnweg	B 3 B 1 A	W 1.3 W 2.1	2 1 1
958	Durch die Aue		A		1
174	Eberhardstraße		B 1	W 2.1	1
175	Eckenerstraße		B 1	W 2.1	1
176	Eduardstraße		B 1	W 2.1	1
177	Eibenkamp	ohne Wendehammer Wendehammer	B 1 A	W 2.1	1 1
178	Eichenberg	ohne Stichweg vor Haus-Nr. 13 Stichweg vor Haus-Nr. 13	B 1 A	W 1.1	1 1
179	Eichholzstraße	von Denkhäuser Höfe bis Anne-Frank-Straße von Anne-Frank-Straße bis Schluss	B 1 A	W 2.1	1 1
180	Eigene Scholle		B 1	W 2.1	1
181	Eigenheimhöhe		A		1
182	Eintrachtstraße	ohne Stichstraßen und Verbindungswege Stichstraßen und Verbindungswege	B 1 A	W 2.1	1 1
183	Eisenstraße		B 1	W 2.1	1
184	Eisfahrtstraße		B 1	W 2.1	1
185	Elbestraße		B 2	W 1.2	2
186	Elbinger Weg		A		1
163	Elisabeth-Selbert-Straße	ohne Stichstraße bei Haus-Nrn. 41 und 43 Stichstraße bei Haus-Nrn. 41 und 43	B 1 A	W 2.1	1 1
188	Elkeweg	ohne Wendehammer Wendehammer	B 1 A	W 2.1	1 1
1042	Elly-Heuss-Knapp-Straße		B 1	W 2.1	1
189	Elsässer Weg		B 1	W 2.1	1
190	Elsenborner Weg		B 1	W 1.1	1

Straßenschlüssel	Straße	von - bis	Straßenart	Winterdienst	Zahl der wöchentlichen Reinigungen
1	2	3	4	5	6
191	Eltener Straße	ohne Stichstraße bei Haus-Nr. 104 und ohne Wendehammer Stichstraße bei Haus-Nr. 104 und Wendehammer	B 1 A	W 2.1	1 1
192	Emdener Straße	ohne Wendehammer u. Stichstraße bei Haus-Nr. 25 u. ohne Verbindungsweg bei Haus-Nr. 4 Wendehammer und Stichstraße bei Haus-Nr. 25 und Verbindungsweg bei Haus-Nr. 4	B 1 A	W 2.1	1 1
927	Emmericher Straße		B 3	W 1.3	2
193	Endelerkamp		B 1	W 2.1	1
194	Engelbertusstraße	ohne von Haus-Nrn. 1 bis 14 und ohne Verbindungsweg zur Seilerstraße bei Haus-Nr. 56 von Haus-Nrn. 1 bis 14 und Verbindungsweg zur Seilerstraße bei Haus-Nr. 56	B 1 A	W 2.1	1 1
195	Eppinghofer Bruch		B 1	W 1.1	1
196	Eppinghofer Straße	von Leineweberstraße bis Parallelstraße von Parallelstraße bis Aktienstraße ohne Stichstraße zur Kardinal-Graf-Galen-Straße bei Haus-Nr. 143 Parkplatz neben Zufahrt Busbahnhof (nur Hauptumfahrung) Stichstraße zur Kardinal-Graf-Galen-Straße bei Haus-Nr. 143	C 3 B 3 B 1 A	W 1.3 W 1.3 W 1.1	6 2 1 1
197	Erbecksfeld	ohne Wendehammer bei Haus-Nr. 6 und ohne Stichweg bei Haus-Nr. 22 Wendehammer bei Haus-Nr. 6 und Stichweg bei Haus-Nr. 22	B 1 A	W 2.1	1 1
199	Erlenweg	ohne Verbindungswege zum Eupener Weg bei Haus-Nr. 99 und zum Weißdornbogen bei Haus-Nr. 74 c, ohne Stichstraße bei Haus-Nr. 58, Stichwege und Wendehammer Verbindungswege zum Eupener Weg bei Haus-Nr. 99 und zum Weißdornbogen bei Haus-Nr. 74 c, Stichstraße bei Haus-Nr. 58, Stichwege und Wendehammer	B 1 A	W 1.1	1 1
890	Ernst-Tommess-Straße	ohne Wendehammer Wendehammer	B 1 A	W 2.1	1 1
201	Eschenbachstraße		B 1	W 2.1	1
1014	Espenweg		A		1
203	Essener Straße	von Oststraße bis Kattowitzer Straße ohne Stichstraße bei Haus-Nr. 2 Stichstraße bei Haus-Nr. 2	B 3 A	W 1.3	2 1
204	Eupener Weg		B 1	W 2.1	1
205	Evelten	ohne Wendehammer und ohne Verbindungsweg zum Brandenburg Wendehammer und Verbindungsweg zum Brandenburg	B 1 A	W 2.1	1 1
207	Fährstraße	einschließlich Stadthallenparkplatz - Stadthallenparkplatz (nur die ersten beiden Umfahrungen parallel zur Bergstraße) - übriger Bereich ohne Stadthallenparkplatz	B 1	W 1.1 W 2.1	1

Straßen- schlüssel	Straße	von - bis	Straßen- art	Winter- dienst	Zahl der wöchent- lichen Reini- gungen
1	2	3	4	5	6
208	Fängerweg	ohne Stichstraße bei Haus-Nr. 4 Stichstraße bei Haus-Nr. 4	B 1 A	W 2.1	1 1
255	Fahrkamp		A		1
210	Falkenweg	von Wolfsberg bis Haus-Nr. 4 a einschließlich und von Haus-Nr. 10 einschließlich bis Wolfsberg von Haus-Nr. 4 a ausschließlich bis Haus-Nr. 10 ausschließlich	B 1 A	W 2.1	1 1
211	Falkstraße		B 1	W 2.1	1
212	Farnweg		B 1	W 2.1	1
214	Faulenkamp	von Winsterstraße bis Faulenkamp 6 einschließlich und von Markenstraße bis Markenstr. 18 einschließlich	A		1
215	Felackerstraße		B 1	W 1.1	1
216	Feldstraße		B 1	W 2.1	1
217	Felsenstraße	von Holzstraße bis Haus-Nr. 19 einschließlich von Bülowstraße bis Holzstraße und von Haus-Nr. 19 ausschließlich bis Schluss	B 1 A	W 2.1	1 1
1073	Feuerdornweg	ohne Stichweg bei Haus-Nr. 41 Stichweg bei Haus-Nr. 41	B 1 A	W 2.1	1 1
218	Fichtestraße	ohne Stichstraße bei Haus-Nr. 82 Stichstraße bei Haus-Nr. 82	B 1 A	W 2.1	1 1
219	Filchnerstraße		B 1	W 2.1	1
220	Finefraustraße	ohne Stichstraße zwischen Haus-Nrn. 23 und 35 Stichstraße zwischen Haus-Nrn. 23 und 35	B 1 A	W 2.1	1 1
221	Finkenkamp	von Haus-Nr. 1 bis Amselstr. und von Sunderweg Nr. 61 bis Finkenkamp 90 einschließlich ohne Stichwege bei Haus-Nr. 92 Stichwege bei Haus-Nr. 92	B 1 A	W 2.1	1 1
222	Fischenbeck	ohne Stichstraßen zwischen Haus-Nrn. 52/54 d und bei Haus-Nr. 68 Stichstraßen zwischen Haus-Nrn. 52/54 d und bei Haus-Nr. 68	B 2 A	W 1.2	2 1
224	Fischhofstraße		A		1
225	Flensburger Straße		B 1	W 2.1	1
226	Fliederstraße		B 1	W 2.1	1
228	Flockenweg		B 1	W 2.1	1
230	Flurstraße	ohne Stichstraße bei Haus-Nr. 23 und ohne Wendehammer Stichstraße bei Haus-Nr. 23 und Wendehammer	B 1 A	W 2.1	1 1

Straßen- schlüssel	Straße	von - bis	Straßen- art	Winter- dienst	Zahl der wöchent- lichen Reini- gungen
1	2	3	4	5	6
978	Föhrenkamp	ohne Stichwege und Wendehammer Stichwege und Wendehammer	B 1 A	W 2.1	1 1
231	Folkenbornstraße	einschließlich Stichstraßen bei Haus-Nrn. 98, 126 und 128 und ohne Stichstraße bei Haus-Nr. 59 und ohne Wendehammer - von Wiescher Weg bis Hinnebecke - übriger Bereich Stichstraße bei Haus-Nr. 59 und Wendehammer	B 1 A	 W 1.1 W 2.1	 1
959	Folkenborntal	ohne Wendehammer und ohne Stichweg bei Haus-Nr. 1 Wendehammer und Stichweg bei Haus-Nr. 1	B 1 A	W 2.1	1 1
233	Frankenallee		B 1	W 1.1	1
234	Franz-Fischer-Straße	ohne Wendehammer Wendehammer	B 1 A	W 2.1	1 1
236	Freiherr-vom-Stein-Straße		B 2	W 1.2	2
235	Fretz-Moon-Straße	ohne Wendehammer Wendehammer	B 1 A	W 2.1	1 1
238	Friedenstraße		B 1	W 2.1	1
239	Friedhofstraße	von Duisburger Straße bis Haupteingang Friedhof einschließlich Busschleife ohne Verbindungswege bei Haus-Nr. 18 zur Schmale Straße, bei Haus-Nr. 107 zum Lierberg und bei Haus-Nr. 199 zur Tannenstraße Verbindungswege bei Haus-Nr. 18 zur Schmale Straße, bei Haus-Nr. 107 zum Lierberg und bei Haus-Nr. 199 zur Tannenstraße	B 2 A	W 1.2	2 1
240	Friedhofweg		B 1	W 2.1	1
241	Friedrich-Ebert-Straße	von Delle bis Aktienstraße von Aktienstraße bis Oberhausener Straße Parkplatz Konrad-Adenauer-Brücke (nur 1. Umfahrung parallel zur Friedrich-Ebert-Straße)	C 3 B 3 B 1	W 1.3 W 1.3 W 1.1	6 2 1
242	Friedrich-Freye-Straße	ohne Stichstraßen bei Haus-Nrn. 22 und 35 und ohne Verbindungsweg zur Hagenauer Straße bei Haus-Nr. 20 a und ohne Wendehammer Stichstraßen bei Haus-Nrn. 22 und 35, Verbindungsweg zur Hagenauer Straße bei Haus-Nr. 20 a und Wendehammer	B 1 A	W 2.1	1 1
243	Friedrich-Karl-Straße	von Goebenstraße bis Feldstraße und von Von-der-Tann-Straße bis Haus-Nr. 54 einschließlich von Feldstraße bis Von-der-Tann-Straße und Wendehammer bei Haus-Nr. 56	B 1 A	W 2.1	1 1
695	Friedrich-Möschke-Straße		B 1	W 2.1	1

Straßen- schlüssel	Straße	von - bis	Straßen- art	Winter- dienst	Zahl der wöchent- lichen Reini- gungen
1	2	3	4	5	6
244	Friedrichstraße	von Delle bis Schulstraße ohne Stichstraße zur Bachstraße bei Haus-Nr. 5 Stichstraße zur Bachstraße bei Haus-Nr. 5 von Schulstraße bis Trooststraße	C 3 C 2 B 3	W 1.3 W 2.2 W 1.3	6 6 2
245	Friesenstraße		B 2	W 1.2	2
246	Frintroper Straße	ohne Stichweg Stichweg	B 1 A	W 2.1	1 1
247	Fritz-Thyssen-Straße		B 2	W 1.2	2
248	Fröbelstraße		B 1	W 2.1	1
249	Frohnhauser Weg	von Blücherstraße bis Klotzdelle und von Am Förderturm bis Schluss ohne Stichstraßen bei Haus-Nrn. 129 und 280 Stichstraßen bei Haus-Nrn. 129 und 280	B 2 A	W 1.2	2 1
250	Frombergfeld	ohne Wendehammer Wendehammer	B 1 A	W 2.1	1 1
251	Froschheide		B 1	W 2.1	1
252	Frühlingstraße	ohne Stichstraße bei Haus-Nr. 27 Stichstraße bei Haus-Nr. 27	B 1 A	W 2.1	1 1
253	Fuchsgrube	von Broicher Waldweg bis Schemelsbruch von Schemelsbruch bis Tannenstraße	B 1 A	W 2.1	1 1
1110	Fünter Hof	von Fünter Weg bis Fünter Hof Haus-Nr. 1 ausschließlich	A		1
254	Fünter Weg	einschließlich Parkplatz vor Haus-Nr. 1	B 1	W 2.1	1
891	Fulerumer Feld	ohne Stichwege, Verbindungsweg zur Gneisenaustraße und Wendehammer Stichwege, Verbindungsweg zur Gneisenaustraße und Wendehammer	B 1 A	W 2.1	1 1
255	Gänseweg	bis Haus-Nr. 11 einschließlich	A		1
257	Gartenstraße		B 1	W 2.1	1
258	Gathestraße		B 1	W 1.1	1
259	Gaußstraße	ohne Verbindungsweg zum Sportplatz Südstraße Verbindungsweg zum Sportplatz Südstraße	B 1 A	W 2.1	1 1
260	Geibelstraße	ohne Stichstraße bei Haus-Nr. 32 Stichstraße bei Haus-Nr. 32	B 1 A	W 2.1	1 1
261	Geitlingstraße	ohne Stichstraßen bei Haus-Nrn. 75 und 95 - von Hinnebecke bis Hardenbergstraße. - übriger Bereich Stichstraßen bei Haus-Nrn. 75 und 95	B 1 A	W 1.1 W 2.1	1 1

Straßen- schlüssel	Straße	von - bis	Straßen- art	Winter- dienst	Zahl der wöchent- lichen Reini- gungen
1	2	3	4	5	6
262	Georgstraße		B 1	W 2.1	1
263	Gerberstraße		B 1	W 2.1	1
264	Gerhardstraße	einschließlich Parkplatz vor Haus-Nrn. 19/21 und Gänseweg 3	B 1	W 2.1	1
265	Gerichtstraße		B 1	W 2.1	1
266	Gertrudstraße		A		1
267	Gießlerstraße		B 1	W 1.1	1
1068	Gillesweg		A		1
268	Gimpelstraße		B 1	W 2.1	1
269	Ginsterweg		B 1	W 2.1	1
270	Girondeller Straße	von Mausegattstraße bis Kreftenscheerstraße ohne Stichwege vor Haus-Nrn. 1-5 und ohne Teilstück von Mausegattstraße bis Priesters Hof Teilstück von Mausegattstraße bis Priesters Hof und Stichwege vor Haus-Nrn. 1-5	B 1 A	W 2.1	1 1
271	Gleiwitzer Straße	ohne Wendehammer Wendehammer	B 1 A	W 2.1	1 1
272	Glückaufstraße		B 1	W 2.1	1
273	Gneisenaustraße	ohne Wendehammer - ohne Stichstraße - Stichstraße Wendehammer	B 1 A	W 1.1 W 2.1	1 1
274	Goebenstraße	von Oberhausener Straße bis Friedrich-Karl-Straße von Friedrich-Karl-Straße bis Schluss	B 1 A	W 2.1	1 1
275	Görlitzer Straße	von Haus-Nr. 2 bis Rathenaustraße von Rathenaustraße bis Schluss	B 1 A	W 2.1	1 1
276	Goetheplatz		B 1	W 2.1	1
277	Goethestraße		B 1	W 2.1	1
278	Gotenstraße		B 1	W 2.1	1
279	Gottfried-Keller-Straße	ohne Wendehammer Wendehammer	B 1 A	W 2.1	1 1
280	Grabenstraße	von Cäcilienstraße bis Haus-Nr. 11 einschließlich von Haus-Nr. 11 ausschließlich bis Schluss	B 1 A	W 2.1	1 1
281	Gracht	einschließlich Stichstraße von Haus-Nr. 33 bis Haus-Nr. 43 und ohne Stichwege Stichwege	B 1 A	W 1.1	1 1
282	Graf-Bernadotte-Straße		B 1	W 2.1	1

Straßen- schlüssel	Straße	von - bis	Straßen- art	Winter- dienst	Zahl der wöchent- lichen Reini- gungen
1	2	3	4	5	6
283	Graf-Wirich-Straße		B 1	W 2.1	1
284	Großenbaumer Straße	von Saarner Straße bis Nesselbleck beidseitig und von Nesselbleck bis Lindenhof vor den ungeraden Haus-Nrn.	B 2	W 1.2	2
285	Grüneck	bis Haus-Nr. 9 einschließlich von Haus-Nr. 9 ausschließlich bis Schluss	B 1 A	W 2.1	1 1
286	Grüner Weg	von Mellinghofer Straße bis Magdalenenstraße von Magdalenenstraße bis Haus-Nr. 42 einschließlich	B 1 A	W 2.1	1 1
287	Gustavstraße	bis Haus-Nr. 26 einschließlich von Haus-Nr. 26 ausschließlich bis Schluss	B 1 A	W 2.1	1 1
288	Gutenbergstraße	ohne Stichweg bei Haus-Nr. 57 und ohne Teilstück von Winkhauser Talweg bis Otto-Hahn- Straße Stichweg bei Haus-Nr. 57	B 1 A	W 2.1	1 1
289	Haagerfeld		B 1	W 1.1	1
290	Haarzopfer Straße	ohne Stichweg bei Haus-Nr. 5 Stichweg bei Haus-Nr. 5	B 1 A	W 2.1	1 1
291	Habichtweg		B 1	W 2.1	1
292	Hänflingstraße		B 1	W 2.1	1
351	Härlestraße	ohne Wendehammer Wendehammer	B 1 A	W 2.1	1 1
124	Hafenstraße		A		1
294	Haferkamp		B 1	W 2.1	1
295	Hagdorn		B 1	W 2.1	1
296	Hagenauer Straße	ohne Wendehammer Wendehammer	B 1 A	W 2.1	1 1
298	Hahnenfähre	ohne Parkplatz	A		1
299	Hamborner Straße	ohne Wendehammer Wendehammer	B 1 A	W 2.1	1 1
300	Hamburger Straße	von Emdener Straße bis Haus-Nr. 6/7 einschließlich und von Haus-Nr. 14 bis Kieler Straße ohne Stichweg bei Haus-Nr. 12 bis Spielplatz von Haus-Nr. 6/7 ausschließlich bis Haus-Nr. 14 ausschließlich und Stichweg bei Haus-Nr. 12 bis Spielplatz	B 1 A	W 2.1	1 1
301	Hammerstein	bis Haus-Nr. 21/24 einschließlich	A		1

Straßen- schlüssel	Straße	von - bis	Straßen- art	Winter- dienst	Zahl der wöchent- lichen Reini- gungen
1	2	3	4	5	6
302	Hammerstraße	ohne Verbindungsweg zur Eberhardstraße Verbindungsweg zur Eberhardstraße	B 1 A	W 2.1	1 1
303	Hansastraße		B 1	W 1.1	1
306	Hans-Sachs-Straße	ohne Verbindungsweg von Tristanstraße zum Knappenweg Verbindungsweg von Tristanstraße zum Knappenweg	B 1 A	W 2.1	1 1
307	Hantenweg	bis Einmündung zum Haus-Nr. 17	A		1
308	Hardenbergstraße	ohne von Wiescher Hof/Wiescher Weg bis Haus-Nr. 64 und ohne Stichstraße bei Haus-Nr. 66 von Wiescher Hof/Wiescher Weg bis Haus-Nr. 64 Stichstraße bei Haus-Nr. 66	B 2 B 1 A	W 1.2 W 2.1	2 1 1
310	Harscheidweg	nur für den Gehweg	A		1
313	Hauskampstraße		B 1	W 1.1	1
315	Haydnweg	von Karlsruher Straße bis Haus-Nr. 26 ausschließlich von Haus-Nr. 26 einschließlich bis Schluss	B 1 A	W 2.1	1 1
316	Heckenweg	ohne Stichwege und Wendehammer Stichwege und Wendehammer	B 1 A	W 2.1	1 1
317	Heckfeldstraße		B 1	W 2.1	1
319	Heelweg	von Nordstraße bis Schachtweg von Schachtweg bis Schluss	B 1 A	W 2.1	1 1
320	Heerstraße	von Duisburger Straße bis Kreisverkehr Friedhofstraße von Kreisverkehr Flockenweg bis Friedhofstraße bei Haus-Nr. 93/95 ohne stillgelegtes Straßenstück vor Haus-Nr. 43 stillgelegtes Straßenstück vor Haus-Nr. 43	B 2 B 1 A	W 1.2 W 1.1	2 1 1
322	Heidestraße	ohne Stichstraßen bei Haus-Nr. 62 und Haus-Nr. 83 Stichstraße bei Haus-Nr 83 ohne Wendehammer Wendehammer und Stichstraße bei Haus-Nr. 62	B 1 A	W 1.1 W 2.1	1 1 1
323	Heidkamp		B 1	W 1.1	1
324	Heiermannstraße	von Mellinghofer Straße bis Schildberg von Schildberg bis Schluss ohne Stichstraße bei Haus-Nr. 44 Stichstraße bei Haus-Nr. 44	B 2 B 1 A	W 1.2 W 2.1	2 1 1
325	Heifeskamp		B 1	W 2.1	1
943	Heini-Dittmar-Straße		A		1
326	Heinrich-Bertrand-Höhe	ohne Stichwege Stichwege	B 1 A	W 2.1	1 1

Straßenschlüssel	Straße	von - bis	Straßenart	Winterdienst	Zahl der wöchentlichen Reinigungen
1	2	3	4	5	6
327	Heinrich-Gröschner-Straße		B 1	W 2.1	1
41	Heinrich-Lemberg-Straße	ohne Stichweg bei Haus-Nr. 26 Stichweg bei Haus-Nr. 26	B 2 A	W 1.2	2 1
929	Heinrich-Melzer-Straße	ohne von Mittelinsel bis Konrad-Adenauer-Brücke Mittelinsel bis Konrad-Adenauer-Brücke	B 1 A	W 2.1	1 1
328	Heinrichstraße	ohne Stichstraße zwischen Haus-Nrn. 60 und 74 und Verbindungsweg bei Haus-Nr. 56 a - von Bonnstraße bis Am Eisenstein - übriger Bereich Stichstraße zwischen Haus-Nrn. 60 und 74 und Verbindungsweg bei Haus-Nr. 56 a	B 1 A	 W 1.1 W 2.1	 1
83	Heisenbergstraße	ohne Stichstraße zwischen Haus-Nrn. 11 und 25 Stichstraße zwischen Haus-Nrn. 11 und 25	B 1 A	W 2.1	1 1
953	Heisinger Weg		B 1	W 2.1	1
934	Heißener Marktplatz		B 1	W 2.1	1
329	Heißener Straße	ohne Stichweg bei Haus-Nr. 6 Stichweg bei Haus-Nr. 6	B 2 A	W 1.2	2 1
1043	Helene-Weigel-Straße	ohne Stichstraße zwischen Haus-Nrn. 23 und 28 und ohne Stichstraße zwischen Haus-Nrn. 21 und 23 Stichstraße zwischen Haus-Nrn. 23 und 28 und Stichstraße zwischen Haus-Nrn. 21 und 23	B 1 A	W 2.1	1 1
330	Helenenstraße	ohne Stichstraße Stichstraße	B 1 A	W 2.1	1 1
331	Hennenstraße		A		1
948	Hepperleweg	ohne Wendehammer und ohne Verbindungsweg zur Friedhofstraße Wendehammer und Verbindungsweg zur Friedhofstraße	B 1 A	W 2.1	1 1
332	Herderweg		B 1	W 2.1	1
333	Hermann-Holtmann-Straße		B 1	W 2.1	1
1020	Hermann-Lickfeld-Straße		B 1	W 2.1	1
334	Hermannstraße	ohne Wendehammer - von Holzstraße bis Liebigstraße - übriger Bereich Wendehammer	B 1 A	 W 1.1 W 2.1	 1
335	Herwarthstraße		B 1	W 2.1	1
336	Herzogstraße		B 1	W 2.1	1
337	Heuweg		B 1	W 1.1	1

Straßenschlüssel	Straße	von - bis	Straßenart	Winterdienst	Zahl der wöchentlichen Reinigungen
1	2	3	4	5	6
339	Hildegardstraße	ohne Stichwege gegenüber von Haus-Nr. 1 c und bei Haus-Nr. 51 Stichwege gegenüber von Haus-Nr. 1 c und bei Haus-Nr. 51	B 1 A	W 2.1	1 1
340	Hingbergstraße	von Kalkstraße bis Brückstraße und von Paul-Kosmalla-Straße bis einschließlich Haus-Nr. 382 sowie Fußgängerbrücke über den Tourainer Ring einschließlich Treppenanlage von Brückstraße bis Honigsberger Straße ohne Stichstraße bei Haus-Nr. 364 von Tourainer Ring bis Kalkstraße einschließlich Verbindungsweg zum Tourainer Ring und Stichstraße bei Haus-Nr. 364 einschließlich und von Haus-Nr. 382 ausschließlich bis Schluss	B 1 B 2 A	W 1.1 W 1.2	1 2 1
341	Hinnebecke		B 1	W 1.1	1
342	Hirschberger Straße	ohne Stichweg Stichweg	B 1 A	W 2.1	1 1
343	Hittfeldstraße	ohne Stichweg zwischen Wichernstraße und Akazienallee Stichweg zwischen Wichernstraße und Akazienallee	B 1 A	W 2.1	1 1
344	Hochfelder Straße	einschließlich Stichstraße bei Haus-Nr. 3 c	B 1	W 2.1	1
345	Hochstraße	von Wiescher Weg bis Bonnstraße von Bonnstraße bis Schluss einschließlich Stichweg bei Haus-Nr. 22	B 1 A	W 2.1	1 1
346	Höhenweg	- von Lembkestraße bis Stiftstraße - übriger Bereich	B 1	W 1.1 W 2.1	1
347	Hölderlinstraße		B 1	W 2.1	1
348	Hölterhöhe		B 1	W 2.1	1
349	Hölterstraße	von Kuhlendahl bis Holthäuser Grenzsteig von Holthäuser Grenzsteig bis Haus-Nr. 20 einschließlich	B 1 A	W 2.1	1 1
350	Hofackerstraße		B 1	W 2.1	1
352	Hofstraße	ohne Stichstraße bei Haus-Nr. 82 und Wendehammer Stichstraße bei Haus-Nr. 82 und Wendehammer	B 1 A	W 2.1	1 1
353	Hohe Straße	von Steinkampstraße bis Mittelstraße von Mittelstraße bis Schluss	B 1 A	W 2.1	1 1
356	Hollenberg		B 1	W 2.1	1
357	Holthäuser Grenzsteig		B 1	W 2.1	1
358	Holthäuser Höfe		B 2	W 1.2	2
359	Holunderstraße		B 1	W 2.1	1
360	Holzstraße		B 1	W 1.1	1

Straßen- schlüssel	Straße	von - bis	Straßen- art	Winter- dienst	Zahl der wöchent- lichen Reini- gungen
1	2	3	4	5	6
361	Holzufer		A		1
362	Honigsberger Straße	ohne Stichstraße zwischen Haus-Nr. 21 und 23 und Stichweg bei Haus-Nr. 22 Stichstraße zwischen Haus-Nr. 21 und 23 und Stichweg bei Haus-Nr. 22	B 1 A	W 2.1	1 1
363	Horbachweg	ohne Treppenanlage mit Verbindungsweg - von Kappenstraße bis Treppenanlage ohne Verbindung zum Eichenberg - übriger Bereich Treppenanlage mit Verbindungsweg	B 1 A	W 1.1 W 2.1	1 1
364	Horbeckstraße	von Zeppelinstraße bis Parsevalstraße	B 1	W 2.1	1
365	Hornhof	ohne Wendehammer Wendehammer	B 1 A	W 2.1	1 1
366	Hornstraße		B 1	W 1.1	1
367	Howadtstraße		B 1	W 2.1	1
368	Hubert-Engels-Straße		B 1	W 2.1	1
369	Hubertushöhe	ohne Stichstraße bei Haus-Nr. 13 und ohne Verbindungswege zur Friedhofstraße und zum Kesselbruchweg Stichstraße bei Haus-Nr. 13 und Verbindungswege zur Friedhofstraße und zum Kesselbruchweg	B 1 A	W 2.1	1 1
370	Hubertusweg	ohne Wendehammer Wendehammer	B 1 A	W 2.1	1 1
372	Hügelstraße	ohne Stichweg bei Haus-Nr. 28 Stichweg bei Haus-Nr. 28	B 1 A	W 2.1	1 1
373	Hultschiner Weg	ohne Wendehammer und ohne Verbindungsweg zur Breslauer Straße Wendehammer und Verbindungsweg zur Breslauer Straße	B 1 A	W 2.1	1 1
374	Humboldthain	ohne Stichstraße vor Haus-Nr. 13 Stichstraße vor Haus-Nr. 13	B 1 A	W 2.1	1 1
933	Humboldtring	von der Straße Am Förderturm bis Auffahrt A 40 und bis zum Fußgängerübergang in Höhe der Stadtbahnbrücke einschließlich der Buszufahrt zum Busbahnhof Rhein-Ruhr-Zentrum	B 2	W 1.2	2
375	Humboldtstraße		B 1	W 2.1	1
376	Hundsbuschstraße	von Blötter Weg bis Haus-Nr. 27 einschließlich von Haus-Nr. 25 bis Friedhofstraße	B 1 A	W 2.1	1 1
377	Hustadtweg	ohne Stichstraße bei Haus-Nr. 41 und ohne Verbindungsweg zur Mellinghofer Straße Stichstraße bei Haus-Nr. 41 und Verbindungsweg zur Mellinghofer Straße	B 1 A	W 2.1	1 1

Straßenschlüssel	Straße	von - bis	Straßenart	Winterdienst	Zahl der wöchentlichen Reinigungen
1	2	3	4	5	6
378	Husumer Straße	ohne Wendehammer Wendehammer	B 1 A	W 2.1	1 1
379	Ilseweg		A		1
892	Im Beckerfelde	ohne Wendehammer Wendehammer	B 1 A	W 2.1	1 1
380	Im Look	von Rumbachtal bis Haus-Nr. 9/10 einschließlich	B 1	W 2.1	1
187	Im Neuhof		A		1
625	Im Siepen	ohne Wendehammer Wendehammer	B 1 A	W 2.1	1 1
382	Im Wiesengrund	ohne Verbindungsweg zur Kölner Straße bei Haus-Nr. 13 Verbindungsweg zur Kölner Straße bei Haus-Nr. 13	B 1 A	W 2.1	1 1
383	Im Winkel	ohne Wendehammer Wendehammer	B 1 A	W 2.1	1 1
384	In den Kämpen		B 1	W 2.1	1
386	In der Klemme		B 1	W 2.1	1
389	Insterburger Weg	ohne Wendehammer Wendehammer	B 1 A	W 2.1	1 1
390	Jägerhofstraße		B 1	W 2.1	1
391	Jägerstraße	ohne Wendehammer Wendehammer	B 1 A	W 2.1	1 1
392	Jahnstraße		B 1	W 2.1	1
393	Jakobstraße	ohne Verbindungsweg zum Blötter Weg Verbindungsweg zum Blötter Weg	B 1 A	W 2.1	1 1
394	Janshofstraße		B 1	W 2.1	1
395	Jörgelstraße	ohne Stichweg Stichweg	B 1 A	W 2.1	1 1
968	Josef-Zerwes-Weg		B 1	W 2.1	1
396	Josefstraße		B 1	W 2.1	1
893	Julius-Leber-Straße	von Blücherstraße bis Carl-Friedrich-Goerdeler-Straße bei Haus-Nr. 59 von Carl-Friedrich-Goerdeler-Straße bei Haus-Nr. 59 bis Frohnhauser Weg	B 1 A	W 2.1	1 1
397	Jupiterweg		B 1	W 2.1	1
398	Kämpchenstraße		B 1	W 1.1	1

Straßenschlüssel	Straße	von - bis	Straßenart	Winterdienst	Zahl der wöchentlichen Reinigungen
1	2	3	4	5	6
1048	Käthe-Kollwitz-Straße	ohne Verbindungswege Verbindungswege	B 1 A	W 2.1	1 1
399	Kahlenbergstraße		B 1	W 2.1	1
401	Kaiser-Franz-Straße		A		1
406	Kaiser-Wilhelm-Straße		B 1	W 2.1	1
922	Kaiserplatz		C 2	W 2.2	6
403	Kaisersfeld	von Heiermannstraße bis einschließlich Haus-Nr. 16 von Haus-Nr. 16 ausschließlich bis Stadtgrenze	B 1 A	W 2.1	1 1
404	Kaiserstraße	von Leineweberstraße bis Adolfstraße von Adolfstraße bis Südstraße	C 3 B 3	W 1.3 W 1.3	6 2
407	Kaldenhofkamp	ohne Umfahrung vor Haus-Nrn. 7 bis 21 Umfahrung vor den Haus-Nrn. 7 bis 21	B 1 A	W 2.1	1 1
408	Kalkstraße		B 1	W 1.1	1
409	Kamperhofweg		A		1
410	Kampstraße		B 1	W 1.1	1
411	Kanalstraße	ohne Wendehammer Wendehammer	B 1 A	W 2.1	1 1
412	Kantweg	von Haus-Nr. 17 bis Haus-Nrn. 26 und 27 einschließlich übrige Straßenteile	B 1 A	W 2.1	1 1
413	Kappenstraße	ohne Verbindungsweg zur Albert-Schweitzer-Straße - von Denkmansfeld bis Nordstraße - übriger Bereich Verbindungsweg zur Albert-Schweitzer-Straße	B 1 A	W 1.1 W 2.1	1 1
414	Kardinal-Graf-Galen-Straße	ohne Stichstraße zur Eppinghofer Straße Stichstraße zur Eppinghofer Straße	B 1 A	W 2.1	1 1
415	Karl-Forst-Straße	von Kölner Straße bis Wedauer Straße	B 1	W 2.1	1
416	Karlsruher Straße	ohne Stichstraßen bei Haus-Nrn. 7 und 123 Stichstraßen bei Haus-Nrn. 7 und 123	B 1 A	W 1.1	1 1
417	Karolinenstraße	ohne Stichstraße bei Haus-Nr. 11 Stichstraße bei Haus-Nr. 11	B 1 A	W 2.1	1 1
418	Kassenberg	ohne Stichweg bei Haus-Nr. 62 Stichweg bei Haus-Nr. 62 bis Kassenbergbrücke	B 3 A	W 1.3	2 1
419	Kastanienallee		B 1	W 2.1	1

Straßen- schlüssel	Straße	von - bis	Straßen- art	Winter- dienst	Zahl der wöchent- lichen Reini- gungen
1	2	3	4	5	6
420	Katharinenstraße		A		1
421	Kattowitzer Straße	ohne Stichwege bei Haus-Nrn. 11, 20 und 40 Stichwege bei Haus-Nrn. 11, 20 und 40	B 1 A	W 1.1	1 1
422	Katzbachstraße		B 1	W 2.1	1
423	Katzenbruch	von Blötter Weg bis Kesselbruchweg ohne Stichweg bei Haus-Nr. 2 Stichstraße bei Haus-Nr. 2 bis Haus-Nr. 2 e	B 2 A	W 1.2	2 1
964	Keienburgeck	ohne Wendehammer Wendehammer	B 1 A	W 2.1	1 1
424	Kellermannstraße	von Sunderweg bis Kleiststraße von Kleiststraße einschließlich Stichwege und Wendehammer bis Haarzopfer Straße	B 1 A	W 2.1	1 1
425	Kesselbruchweg	von Eintrachtstraße bis Aschenbruch von Aschenbruch bis Katzenbruch und Stichweg bei Katzenbruch Nr. 30	B 1 A	W 2.1	1 1
426	Kettwiger Straße	- von Schulstraße bis Dimbeck - übriger Bereich	B 1	W 1.1 W 2.1	1
427	Kiebitzfeld	ohne Wendehammer Wendehammer	B 1 A	W 2.1	1 1
987	Kiefernweg		A		1
429	Kiekweg		A		1
430	Kieler Straße	ohne Stichweg bei Haus-Nr. 3 bis Spielplatz Stichweg bei Haus-Nr. 3 bis Spielplatz	B 1 A	W 2.1	1 1
431	Kirchbachstraße		B 1	W 2.1	1
432	Kirchbergs Höhe		B 1	W 1.1	1
433	Kirchstraße		B 1	W 1.1	1
434	Kirkesweg		B 1	W 2.1	1
435	Klapphecken		B 1	W 2.1	1
900	Kleefeld		B 1	W 2.1	1
437	Kleine Bruchstraße		A		1
439	Kleiststraße	ohne Stichstraßen bei Haus-Nrn. 4 und 18 - von Schwarzenbergstraße bis Velauer Straße - übriger Bereich Stichstraßen bei Haus-Nrn. 4 und 18	B 1 A	W 1.1 W 2.1	1 1
441	Klippe		B 1	W 1.1	1

Straßen- schlüssel	Straße	von - bis	Straßen- art	Winter- dienst	Zahl der wöchent- lichen Reini- gungen
1	2	3	4	5	6
442	Klippenstraße		A		1
443	Klöttchen		B 1	W 1.1	1
444	Klopstockstraße		B 1	W 2.1	1
446	Klostermarkt		B 3	W 1.3	2
447	Klosterstraße	von Klostermarkt bis Haus-Nrn. 88 und 93 einschließlich und Verbindungsstraße zur Landsberger Straße von Haus-Nrn. 88 und 93 ausschließlich bis Schluss	B 1 A	W 2.1	1 1
448	Klotzdelle	ohne Stichstraße bei Haus-Nr. 13, Stichwege zwischen Haus-Nrn. 8-56, hinter Am Flöz bei Haus- Nr. 16 und Verbindungswege zur Julius-Leber-Straße Stichstraße bei Haus-Nr. 13, Stichwege zwischen Haus-Nrn. 8-56, hinter Am Flöz bei Haus-Nr. 16 und Verbindungswege zur Julius-Leber-Straße	B 1 A	W 1.1	1 1
449	Kluse	ohne Straßenendstück am Friedhof Straßenendstück am Friedhof	B 1 A	W 1.1	1 1
450	Knappenweg		B 1	W 1.1	1
451	Knüfen	von Denkhäuser Weg bis Schüttberg von Mellinghofer Straße bis Denkhäuser Weg	B 1 A	W 2.1	1 1
453	Kölner Straße	von Klostermarkt bis Markenstraße und von Haus-Nr. 357 bis Haus-Nr. 457 einschließlich Stichstraße bei Haus-Nr. 155 a	B 3 B 1	W 1.3 W 2.1	2 1
454	Königsberger Straße	ohne Haus-Nrn. 14-16 einschließlich Haus-Nrn. 14-16 ausschließlich	B 1 A	W 2.1	1 1
455	Königstraße		B 1	W 2.1	1
456	Körnerstraße	ohne von Hingbergstraße bis Brückstraße von Hingbergstraße bis Brückstraße	B 1 A	W 2.1	1 1
457	Kösliner Straße		B 1	W 2.1	1
458	Kohlenkamp	von Bachstraße bis Leineweberstraße von Leineweberstraße bis Wallstraße	C 2 D	W 2.2	6 6
459	Kohlenstraße		B 1	W 2.1	1
461	Koloniestraße		B 1	W 2.1	1
1009	Kolpingstraße		A		1
462	Kolumbusstraße	ohne Stichstraße bei Haus-Nr. 123-93 Stichstraße bei Haus-Nr. 123-93	B 1 A	W 2.1	1 1
920	Konrad-Adenauer-Brücke		B 3	W 1.3	2

Straßen- schlüssel	Straße	von - bis	Straßen- art	Winter- dienst	Zahl der wöchent- lichen Reini- gungen
1	2	3	4	5	6
894	Konrad-Duden-Straße	ohne Stichwege Stichwege	B 1 A	W 2.1	1 1
1011	Konrad-Steiler-Straße		B 1	W 2.1	1
463	Kortumstraße		B 1	W 1.1	1
464	Krähenbüschken	ohne Wendehämmer und Stichwege bei Haus-Nrn. 31 und 68 Wendehämmer und Stichwege bei Haus-Nrn. 31 und 68	B 1 A	W 2.1	1 1
465	Krähenfeld		B 1	W 2.1	1
1090	Kranbahnallee		B 1	W 2.1	1
466	Kreftenscheerstraße	von Ludwigstraße bis Priesters Hof ohne Verbindungswege zur Mausegattstraße und bei Haus-Nrn. 23 und 55 von Priesters Hof bis Tinkrathstraße und Verbindungswege zur Mausegattstraße und bei Haus-Nrn. 23 und 55	B 1 A	W 2.1	1 1
467	Kreuzfeldstraße		B 1	W 2.1	1
468	Kreuzstraße		B 1	W 2.1	1
469	Kriegerstraße		B 1	W 2.1	1
470	Kronenstraße		B 1	W 2.1	1
471	Kruppstraße	ohne Stichweg zu den Haus-Nrn. 202 bis 210 Stichweg zu den Haus-Nrn. 202 bis 210	B 2 A	W 1.2	2 1
472	Kugenbergweg		A		1
473	Kuhlendahl	ohne Stichstraßen bei Haus-Nrn. 48, 62, 66 c, 72 und 135 - von An den Buchen bis Essener Straße ohne Stichstraßen - übriger Bereich Stichstraßen bei Haus-Nrn. 48, 62, 66 c, 72 und 135	B 1 A	W 1.1 W 2.1	1 1
474	Kuhlenstraße	ohne Stichweg bei Haus-Nr. 50 Stichweg bei Haus-Nr. 50	B 1 A	W 1.1	1 1
475	Kurfürstenstraße		B 1	W 2.1	1
476	Kurt-Gies-Straße		B 1	W 2.1	1
72	Kurt-Schumacher-Platz		D		6
452	Lahnstraße		B 2	W 2.2	2
478	Landgrafenstraße		B 1	W 2.1	1
479	Landsberger Straße	ohne Stichstraßen bei Haus-Nrn. 6 und 64 Stichstraßen bei Haus-Nrn. 6 und 64	B 1 A	W 1.1	1 1

Straßen- schlüssel	Straße	von - bis	Straßen- art	Winter- dienst	Zahl der wöchent- lichen Reini- gungen
1	2	3	4	5	6
480	Langekamp	ohne Wendehammer Wendehammer	B 1 A	W 2.1	1 1
481	Langenfeldstraße	von Straßburger Allee bis Elsenborner Weg - von Am Bühlsbach bis Elsenborner Weg - übriger Bereich von Düsseldorfer Straße bis Lehnerstraße und Stichstraße bei Haus-Nr. 15	B 1 A	W 1.1 W 2.1	1 1
482	Langensiepenstraße	ohne Stich zu Haus-Nr. 74 Stich zu Haus-Nr. 74	B 1 A	W 2.1	1 1
483	Laubecks Weg		B 1	W 2.1	1
484	Lederstraße	- von Bülowstraße bis Holzstraße - übriger Bereich	B 1	W 1.1 W 2.1	1
485	Lehnerfeld		A		1
486	Lehnerstraße	ohne Stichstraße bei Haus-Nr. 14 und Verbindungsweg zur Hagenauer Straße - von Düsseldorfer Straße bis Schulzentrum Saarn - übriger Bereich Stichstraße bei Haus-Nr. 14 und Verbindungsweg zur Hagenauer Straße	B 1 A	W 1.1 W 2.1	1 1
487	Leibnizstraße		B 1	W 2.1	1
488	Leineweberstraße	von Schloßbrücke bis Friedrich-Ebert-Straße beidseitig und von Friedrich-Ebert-Straße bis Kaiserstraße vor den geraden Haus-Nrn. von Friedrich-Ebert-Straße bis Eppinghofer Straße vor den ungeraden Haus-Nrn.	C 3 D	W 1.3	6 6
489	Leipziger Straße		B 1	W 1.1	1
490	Lembkestraße	- von Margarethenplatz bis Kaiser-Wilhelm-Platz - übriger Bereich	B 1	W 1.1 W 2.1	1
491	Leonhard-Stinnes-Straße		B 1	W 1.1	1
493	Lerchenstraße		B 1	W 1.1	1
494	Lessingstraße		B 1	W 2.1	1
495	Leuthenstraße		B 1	W 1.1	1
496	Leybankstraße		B 1	W 2.1	1
497	Liebigstraße		B 1	W 2.1	1
498	Lierberg	ohne Wendehammer Wendehammer	B 1 A	W 2.1	1 1

Straßenschlüssel	Straße	von - bis	Straßenart	Winterdienst	Zahl der wöchentlichen Reinigungen
1	2	3	4	5	6
500	Limburgstraße		B 1	W 2.1	1
501	Lindenhof	ohne Verbindungsweg zum Nachbarsweg bei Haus-Nr. 19 - von Nachbarsweg bis Waldbleeke - übriger Bereich Verbindungsweg zum Nachbarsweg bei Haus-Nr. 19	B 1 A	W 1.1 W 2.1	1 1
502	Lindenstraße		B 1	W 2.1	1
1095	Lingenstraße	ohne Wendehammer Wendehammer	B 1 A	W 2.1	1 1
504	Lippestraße		B 2	W 2.2	2
1004	Lise-Meitner-Straße	ohne Stichstraße bei Haus-Nr. 12, ohne Stichweg bei Haus-Nr. 1 a und ohne Wendehammer bei Haus-Nr. 19 Stichstraße bei Haus-Nr. 12, Stichweg bei Haus-Nr. 1 a und Wendehammer bei Haus-Nr. 19	B 1 A	W 2.1	1 1
505	Lisztstraße		B 1	W 2.1	1
1075	Liverpoolstraße		A		1
506	Löhberg		D		6
507	Löhstraße	von Löhberg bis Auerstraße von Auerstraße bis Bahnstraße von Bahnstraße bis Kohlenstraße von Kohlenstraße bis Bahnunterführung	D C 2 B 1 A	W 2.2 W 2.1	6 6 1 1
508	Lönsweg	von Brandsheide bis Benzenbergs Kamp ohne Wendehammer und Stichwege bei Haus-Nrn. 20 und 36 und von Benzenbergs Kamp bis Wallfriedsweg vor den ungeraden Haus-Nrn. Wendehammer und Stichwege bei Haus-Nrn. 20 und 36	B 1 A	W 2.1	1 1
509	Lohbecker Berg	von Untere Saarlandstraße bis Haus-Nr. 32 einschließlich von Haus-Nr. 32 ausschließlich bis einschließlich Wendehammer und von Mendener Straße bis Nr. 37 ausschließlich	B 1 A	W 2.1	1 1
510	Lohengrinweg		B 1	W 2.1	1
512	Lohkamp		B 1	W 2.1	1
513	Lohscheidt	- von Kluse bis Werdener Weg - übriger Bereich	B 1	W 1.1 W 2.1	1
514	Lothringer Weg		B 1	W 1.1	1

Straßen- schlüssel	Straße	von - bis	Straßen- art	Winter- dienst	Zahl der wöchent- lichen Reini- gungen
1	2	3	4	5	6
515	Louis-Ferdinand-Straße	von Wackelsbeck bis Haus-Nr. 58 einschließlich von Haus-Nr. 58 ausschließlich bis Schluss	B 1 A	W 2.1	1 1
516	Ludwig-Bender-Straße	von 1. Einmündung Felackerstraße bis Am Wasserturm bei Haus-Nr. 36 ohne Stichwege von Velauer Straße bis 1. Einmündung Felackerstraße und von Am Wasserturm bei Haus Nr. 36 bis Schluss und Stichwege inkl. Weg bei Nr. 40	B 1 A	W 2.1	1 1
518	Ludwig-Wolker-Straße	- von Scharpenberg bis Haus-Nr. 10 - von Haus-Nr. 12 bis Wasserrinne	B 1	W 1.1 W 2.1	1
517	Ludwigstraße	von Velauer Straße bis Kreftenscheerstraße von Kreftenscheerstraße bis Schluss	B 1 A	W 2.1	1 1
519	Lübecker Straße	- von Saarner Straße (Haus-Nr. 50) bis Oldenburger Straße - übriger Bereich	B 1	W 1.1 W 2.1	1
520	Lüderitzstraße		B 1	W 2.1	1
522	Luhrskamp	ohne Straßenende ab Haus-Nr. 10 und ohne Verbindungsweg zur Friedhofstraße Straßenende ab Haus-Nr. 10 mit Verbindungsweg zur Friedhofstraße	B 1 A	W 2.1	1 1
523	Luisental	- von Wilhelmstraße bis Friedrichstraße - von Friedrichstraße bis Haus-Nr. 21 einschließlich	B 1	W 2.1 W 1.1	1
524	Lutherstraße		B 1	W 2.1	1
1015	Luxemburger Allee	ohne Stichstraßen Stichstraßen	B 1 A	W 1.1	1 1
525	Magdalenenstraße	ohne Stichweg bei Haus-Nr. 4 Stichweg bei Haus-Nr. 4	B 1 A	W 2.1	1 1
526	Mainstraße	- von Bergstraße bis Elbestraße - übriger Bereich	B 2	W 1.2 W 2.2	2
527	Malmedyweg		B 1	W 2.1	1
528	Mannacker		B 1	W 2.1	1
1085	Mannesmannallee		B 2	W 1.2	2
529	Manteuffelstraße	ohne Wendehammer Wendehammer	B 1 A	W 2.1	1 1
530	Margaretenplatz		B 1	W 1.1	1

Straßen- schlüssel	Straße	von - bis	Straßen- art	Winter- dienst	Zahl der wöchent- lichen Reini- gungen
1	2	3	4	5	6
531	Mariannenweg		B 1	W 1.1	1
532	Marienburger Weg	ohne Wendehammer und Verbindungsweg zur Zeppelinstraße Wendehammer und Verbindungsweg zur Zeppelinstraße	B 1 A	W 2.1	1 1
533	Marienhof		B 1	W 2.1	1
534	Marienplatz		B 1	W 2.1	1
535	Marienstraße		B 1	W 2.1	1
536	Markenstraße	von Kölner Straße bis Einmündung bei Oemberg Nr.1 von Einmündung bei Oemberg Nr.1 bis Markenstraße 36 a/53 a	B 2 B 1	W 1.2 W 2.1	2 1
537	Markgrafenstraße	von Duisburger Straße bis Richtstraße von Richtstraße bis Schluss	B 1 A	W 2.1	1 1
538	Markomannenstraße	ohne vor Haus-Nr. 17 bis 21 und ohne Verbindungsweg zum Schutzbunker vor Haus-Nr. 17 bis 21 und Verbindungsweg zum Schutzbunker	B 1 A	W 2.1	1 1
539	Markscheiderhof		B 1	W 2.1	1
540	Marktplatz	von Marktstraße bis Haus-Nr. 10 einschließlich von Haus-Nr. 10 ausschließlich bis Schluss	B 1 A	W 2.1	1 1
541	Marktstraße		B 1	W 2.1	1
1023	Marsweg		A		1
542	Martin-Gerste-Straße	ohne Wendehammer und ohne Verbindungsweg zur Friedhofstraße Wendehammer und Verbindungsweg zur Friedhofstraße	B 1 A	W 2.1	1 1
543	Martinstraße	ohne vor Haus-Nrn. 36 bis 46 und ohne Verbindungsweg zur Mühlenstraße vor Haus-Nrn. 36 bis 46 und Verbindungsweg zur Mühlenstraße	B 1 A	W 2.1	1 1
544	Mats Kamp	ohne Verbindungswege zur Kölner Straße und zur Straße Im Wiesengrund und ohne Wendehammer Verbindungswege zur Kölner Straße und zur Straße Im Wiesengrund und Wendehammer	B 1 A	W 2.1	1 1
545	Mausegattstraße		B 1	W 2.1	1
546	Max-Halbach-Straße	von Haus-Nr. 50 einschließlich bis Humboldtstraße von Raadter Straße bis Wendehammer einschließlich	B 1 A	W 1.1	1 1
1028	Max-Kölges-Straße		B 1	W 2.1	1
547	Max-Planck-Straße		B 1	W 2.1	1
548	Maxstraße	ohne Stichstraße Stichstraße	B 1 A	W 1.1	1 1
549	Meidericher Straße		B 1	W 2.1	1
551	Meisenweg		B 1	W 2.1	1

Straßenschlüssel	Straße	von - bis	Straßenart	Winterdienst	Zahl der wöchentlichen Reinigungen
1	2	3	4	5	6
552	Meißelstraße		B 1	W 2.1	1
354	Meistersingerweg	ohne Wendehammer Wendehammer	B 1 A	W 2.1	1 1
553	Mellinghofer Straße	von Aktienstraße bis Pilgerstraße und von Mannesmannallee (Unterführung A 40) bis Schluss von Pilgerstraße bis Mannesmannallee (Unterführung A 40)	B 2 B 1	W 1.2 W 2.1	2 1
554	Memelstraße	ohne Verbindungsweg zur Holthäuser Höfe Verbindungsweg zur zur Holthäuser Höfe	B 1 A	W 2.1	1 1
915	Mendener Brücke		B 3	W 1.3	2
555	Mendener Höhe	von Steinknappen bis Schultenberg ohne Stichstraßen Stichstraßen	B 1 A	W 2.1	1 1
556	Mendener Straße	bis Mulhofs Kamp ohne Stichstraßen bei Haus-Nrn. 8 c, 17 und 110 b Stichstraße bei Haus-Nr. 17 ohne Wendehammer Stichstraßen bei Haus-Nrn. 8 c und 110 b und Wendehammer	B 3 B 1 A	W 1.3 W 2.1	2 1 1
557	Mentzstraße		B 1	W 2.1	1
558	Mergelstraße		B 1	W 2.1	1
559	Merkurweg	ohne Wendehammer Wendehammer	B 1 A	W 2.1	1 1
560	Merziger Straße	ohne Stichstraße zur Straßburger Allee bei Haus-Nr. 2 Stichstraße zur Straßburger Allee bei Haus-Nr. 2	B 1 A	W 2.1	1 1
561	Metzer Straße		B 1	W 2.1	1
562	Michaelstraße		B 1	W 2.1	1
902	Mintarder Dorfstraße	von August-Thyssen-Straße bis Haus-Nr. 15 a/18 einschließlich von Haus-Nr. 15 a/18 ausschließlich bis Schluss	B 1 A	W 2.1	1 1
563	Mintarder Straße	von Düsseldorfer Straße bis Zufahrt zu Haus-Nr. 45 einschließlich von Zufahrt zu Haus-Nr. 45 ausschließlich bis Kahlenbergstraße	B 1 A	W 2.1	1 1
564	Mittelstraße		B 1	W 2.1	1
565	Möllhofstraße		B 1	W 2.1	1
566	Mönchstraße		B 1	W 2.1	1
567	Moltkestraße		B 1	W 2.1	1
568	Monningstraße	nur für den Gehweg von Duisburger Straße bis Platanenallee	A		1
569	Moränenstraße		B 1	W 2.1	1
570	Moritzstraße		B 2	W 1.2	2

Straßenschlüssel	Straße	von - bis	Straßenart	Winterdienst	Zahl der wöchentlichen Reinigungen
1	2	3	4	5	6
571	Moselstraße	ohne Wendehammer Wendehammer	B 2 A	W 2.2	2
572	Mozartstraße		B 1	W 2.1	1
573	Mühlenberg	ohne Wendehammer - von Ruhrufer bis Am Bahnhof Broich - übriger Bereich Wendehammer	B 1 A	W 1.1 W 2.1	1 1
575	Mühlendycks Kamp	ohne Stichstraße und Wendehammer Stichstraße und Wendehammer	B 1 A	W 2.1	1 1
576	Mühlenfeld	von Annabergstraße bis Schluss ohne Stichweg bei Haus-Nr. 77 zur Udostraße - von Gracht bis Buggenbeck - übriger Bereich von Essener Straße bis Haus-Nr. 42 einschließlich und Stichweg bei Haus-Nr. 77 zur Udostraße	B 1 A	W 1.1 W 2.1	1 1
577	Mühlenstraße	ohne Stichstraßen zwischen Haus-Nrn. 13 und 23, zwischen Haus-Nrn. 150 und 152, bei Haus-Nr. 154, vor den Häusern Nr. 177-183 und bei Haus-Nr. 220 und Stichstraße zwischen Haus-Nrn. 250 und 264 Stichstraßen zwischen Haus-Nrn. 13 und 23, zwischen Haus-Nrn. 150 und 152, bei Haus-Nr. 154, vor den Häusern Nr. 177-183 und bei Haus-Nr. 220 und Stichstraße zwischen Haus-Nrn. 250 und 264	B 2 A	W 1.2	2 1
578	Müllerstraße	ohne Stichstraße zwischen Haus-Nrn. 14 und 16 und ohne Treppenanlage - von Winkhauser Talweg bis Heisenbergstraße - übriger Bereich Stichstraße zwischen Haus-Nrn. 14 und 16 und Treppenanlage	B 1 A	W 1.1 W 2.1	1 1
579	Muhrenkamp		B 1	W 2.1	1
580	Mulhofs Kamp	ohne Wendehammer Wendehammer	B 1 A	W 2.1	1 1
550	Mundsweg	ohne Wendehammer Wendehammer	B 1 A	W 2.1	1 1
581	Nachbarsweg	von Alte Straße bis Oemberg ohne Stichstraße bei Nr. 124 Stichstraße bei Nr. 124	B 2 A	W 1.2	2 1
977	Nachtigallental	ohne Wendehammer Wendehammer	B 1 A	W 2.1	1 1

Straßenschlüssel	Straße	von - bis	Straßenart	Winterdienst	Zahl der wöchentlichen Reinigungen
1	2	3	4	5	6
582	Nachtigallenweg	ohne Wendehammer Wendehammer	B 1 A	W 2.1	1 1
583	Nansenweg	ohne Stichwege Stichwege	B 1 A	W 2.1	1 1
584	Natland	einschließlich Treppenanlage zum Brandenburg/ Eintrachtstraße ohne Wendehammer bei Haus-Nr. 33/35 und ohne Stichweg bei Haus-Nr. 5 Wendehammer bei Haus-Nr. 33/35 und Stichweg bei Haus-Nr. 5	B 1 A	W 2.1	1 1
931	Nebenbank		B 1	W 2.1	1
585	Neckarstraße		B 2	W 1.2	2
587	Neickmannsfeld		B 1	W 2.1	1
588	Nelkenweg		A		1
1024	Neptunweg		A		1
589	Nesselbleck	ohne Stichwege Stichwege	B 1 A	W 2.1	1 1
590	Neudecker Straße		B 1	W 2.1	1
594	Neumünsterstraße	von Kieler Straße bis Haus-Nr. 5/8 einschließlich von Haus-Nr. 5/8 ausschließlich bis Schluss	B 1 A	W 2.1	1 1
595	Neustadtstraße	von Marienstraße bis Augustastraße ohne Stichstraße bei Haus-Nr. 102 und ohne Stichweg bei Haus-Nr. 114 von Oberhausener Straße bis Marienstraße und Stichstraße bei Haus-Nr. 102 und Stichweg bei Haus-Nr. 114	B 1 A	W 2.1	1 1
596	Nibelungenweg	ohne Stichweg bei Haus-Nr. 42 und Wendehammer bei Haus-Nr. 56 Stichweg bei Haus-Nr. 42 und Wendehammer bei Haus-Nr. 56	B 1 A	W 2.1	1 1
936	Nikolaus-Ehlen-Straße	ohne Fußweg zur Sellerbeckbrücke und ohne Stichstraße bei Haus-Nr. 16 Fußweg zur Sellerbeckbrücke und Stichstraße bei Haus-Nr. 16	B 1 A	W 2.1	1 1
1072	Nikolaus-Groß-Weg		A		1
597	Nollendorfstraße		B 1	W 1.1	1
598	Nordstraße	ohne Verbindungsweg bei Haus-Nr. 90 zum Bottenbruch Verbindungsweg bei Haus-Nr. 90 zum Bottenbruch	B 2 A	W 1.2	2 1
599	Obere Saarlandstraße	von Bismarckstraße bis Straße Oppspring	B 3	W 1.3	2
600	Oberhausener Straße		B 3	W 1.3	2
601	Oberheidstraße	von Mühlenstraße bis Schildberg ohne Stichweg bei Haus-Nr. 230 Stichweg bei Haus-Nr. 230	B 2 A	W 1.2	2 1

Straßen- schlüssel	Straße	von - bis	Straßen- art	Winter- dienst	Zahl der wöchent- lichen Reini- gungen
1	2	3	4	5	6
602	Oberstraße	- von Hagdorn bis Kämpchenstraße - von Kämpchenstraße bis Von-Bock-Straße und Paul-Essers-Straße - von Von-Bock-Straße bis Steiler Weg	B 1 B 1 B 1	W 2.1 W 1.1 W 2.1	1 1 1
603	Obertalstraße	ohne Wendehammer Wendehammer	B 1 A	W 2.1	1 1
604	Oemberg	von Markenstraße bis Nachbarsweg von Nachbarsweg bis Großenbaumer Straße	B 2 B 1	W 1.2 W 2.1	2 1
387	Oesterwindweg	ohne Wendehammer Wendehammer	B 1 A	W 2.1	1 1
605	Oldenburger Straße		B 1	W 2.1	1
937	Oppelner Straße	ohne Wendehammer Wendehammer	B 1 A	W 2.1	1 1
606	Oppspring	von Obere Saarlandstraße bis Tilsiter Straße beidseitig und von Tilsiter Straße bis Holthäuser Höfe vor den geraden Haus-Nrn. und von Insterburger Weg bis Holthäuser Höfe auch vor den ungeraden Haus-Nrn.	B 1	W 2.1	1
607	Osterfelder Straße		B 1	W 2.1	1
608	Oststraße		B 1	W 2.1	1
60	Otto-Brenner-Straße		B 1	W 2.1	1
400	Otto-Hahn-Straße	ohne Stichwege bei Haus-Nrn. 2 und 35 Stichwege bei Haus-Nrn. 2 und 35	B 1 A	W 2.1	1 1
903	Otto-Hue-Straße	von Bergmannstraße bis Körnerstraße von Körnerstraße bis Eppinghofer Bruch	B 1 A	W 2.1	1 1
899	Otto-Pankok-Straße	von Haus-Nr. 9 einschließlich bis Bleker Straße und Stichstraße bei Haus-Nr. 27 von Lehnerstraße bis Haus-Nr. 7 einschließlich und von Bleker Straße bis Holunderstraße und von Haus-Nr. 63 bis Schluss	B 1 A	W 2.1	1 1
609	Ottostraße	ohne Verbindungsweg zur Buggenbeck und ohne Wendehammer Verbindungsweg zur Buggenbeck und Wendehammer	B 1 A	W 2.1	1 1
1062	Oxforder Straße	von Zeppelinstraße bis Poller (Flurstück 688) übriger Bereich	B 1 A	W 2.1	1 1
610	Pallweide		B 1	W 2.1	1
611	Papenbuschstraße	von Mühlenstraße bis Dr.-Simoneit-Straße von Dr.-Simoneit-Straße bis Schluss einschließlich Verbindungsweg zum Zehntweg	B 1 A	W 2.1	1 1

Straßenschlüssel	Straße	von - bis	Straßenart	Winterdienst	Zahl der wöchentlichen Reinigungen
1	2	3	4	5	6
612	Parallelstraße	ohne Stichstraße hinter Klöttchen Haus-Nr. 1 Stichstraße hinter Klöttchen Haus-Nr. 1	B 1 A	W 1.1	1 1
613	Parkstraße		B 1	W 2.1	1
614	Parsevalstraße	ohne Stichstraßen Stichstraßen	B 1 A	W 2.1	1 1
615	Pasteurstraße		B 1	W 2.1	1
616	Pastor-Jakobs-Straße		B 1	W 2.1	1
1071	Pastor-Luhr-Platz		B 1	W 2.1	1
619	Paulstraße	ohne Wendehammer Wendehammer	B 1 A	W 2.1	1 1
617	Paul-Essers-Straße	- von Kämpchenstraße bis Von-Bock-Straße - übriger Bereich	B 1	W 1.1 W 2.1	1
618	Paul-Kosmalla-Straße		B 1	W 1.1	1
620	Pestalozzistraße	ohne Wendehammer Wendehammer	B 1 A	W 2.1	1 1
621	Peterstraße	- von Haus-Nr. 41 einschließlich bis 53 einschließlich - von Haus-Nr. 1 einschließlich bis Haus-Nr. 38 einschließlich	B 1	W 1.1 W 2.1	1
622	Pettenkoferstraße		A		1
623	Pfälzer Weg		B 1	W 1.1	1
1083	Pilgerstraße	ohne Stichstraße bei Haus-Nr. 25 Stichstraße bei Haus-Nr. 25	B 1 A	W 1.1	1 1
911	Pirolring		A		1
624	Platanenallee	von Akazienallee bis Monningstraße	B 1	W 2.1	1
626	Postreitweg	von Dessauerstraße bis Haus-Nr. 33 einschließlich von Haus-Nr. 33 ausschließlich bis Schluss	B 1 A	W 2.1	1 1
627	Poststraße		B 1	W 2.1	1
628	Priesters Hof	- von Rumbachtal bis Kreftenscheerstraße - übriger Bereich	B 1	W 1.1 W 2.1	1

Straßen- schlüssel	Straße	von - bis	Straßen- art	Winter- dienst	Zahl der wöchent- lichen Reini- gungen
1	2	3	4	5	6
629	Prinzenhöhe	- von Duisburger Straße bis Adlerhorst ohne Verbindungsweg zur Moränenstraße und ohne Stichstraßen - übriger Bereich	B 1	W 1.1 W 2.1	1
630	Prinzeß-Luise-Straße	ohne Stichwege und Verbindungswege zur Ritterstraße und zum Kiebitzfeld Stichwege und Verbindungswege zur Ritterstraße und zum Kiebitzfeld	B 2 A	W 1.2	2 1
631	Quellenstraße	ohne Stichstraße bei Haus-Nr. 99 - von Lehnerstraße bis Langenfeldstraße - übriger Bereich Stichstraße bei Haus-Nr. 99	B 1 A	W 1.1 W 2.1	1 1
633	Raadter Straße	von Heinrich-Bertrand-Höhe bis Schwarzenbergstraße von Schwarzenbergstraße bis Kleiststraße	B 1 A	W 2.1	1 1
	Radschnellweg	von Hauptbahnhof Mülheim an der Ruhr bis Ruhrbrücke	B 1	W 2.1	1
634	Radstubenweg		B 1	W 2.1	1
636	Randenbergfeld	ohne Wendehammer und Stichweg Wendehammer und Stichweg	B 1 A	W 2.1	1 1
637	Rathenaustraße	von Gracht bis Haus-Nrn. 10 und 11 einschließlich von Haus-Nrn. 10 und 11 ausschließlich bis Schluss	B 1 A	W 2.1	1 1
638	Reichspräsidentenstraße		B 1	W 2.1	1
639	Reichstraße		B 1	W 2.1	1
941	Remscheider Straße	- von Kölner Straße bis Solinger Straße - übriger Bereich bis Wendehammer - Wendehammer	B 1 A	W 1.1 W 2.1	1 1
642	Rheinische Straße		B 1	W 2.1	1
643	Rheinstraße	ohne Wendehammer Wendehammer	B 2 A	W 1.2	2 1
644	Richard-Gerlach-Straße	ohne Wendehammer und Verbindungsweg zur Kleiststraße Wendehammer und Verbindungsweg zur Kleiststraße	B 1 A	W 2.1	1 1
645	Richard-Wagner-Straße	ohne Verbindungsweg und Wendehammer Verbindungsweg und Wendehammer	B 1 A	W 2.1	1 1
646	Richtstraße		B 1	W 2.1	1

Straßenschlüssel	Straße	von - bis	Straßenart	Winterdienst	Zahl der wöchentlichen Reinigungen
1	2	3	4	5	6
647	Riekenbank	ohne Stichwege und Wendehammer Stichwege und Wendehammer	B 1 A	W 2.1	1 1
649	Ritterstraße	ohne Wendehammer und Stichweg Wendehammer und Stichweg	B 1 A	W 2.1	1 1
650	Robert-Koch-Straße		B 1	W 2.1	1
651	Rochusstraße		B 1	W 2.1	1
652	Römerstraße		B 1	W 2.1	1
653	Röntgenstraße		B 1	W 2.1	1
654	Roeschstraße		B 1	W 2.1	1
655	Röttges Hof		A		1
656	Rolandstraße		B 1	W 2.1	1
657	Roonstraße	ohne Wendehammer Wendehammer	B 1 A	W 2.1	1 1
658	Rosendeller Straße	ohne Wendehammer und ohne Stichweg bei Haus-Nr. 16 Wendehammer und Stichweg bei Haus-Nr. 16	B 1 A	W 2.1	1 1
659	Rosenkamp		B 1	W 2.1	1
660	Rosenstraße		B 1	W 2.1	1
1017	Rotdornbogen	einschließlich Verbindungsweg zum Sanddornweg	A		1
663	Rudolf-Harbig-Straße		A		1
664	Rückertstraße	ohne Wendehammer Wendehammer	B 1 A	W 2.1	1 1
926	Rühlweg	ohne Stichstraßen bei Haus-Nr. 34 und Haus-Nr. 5 Stichstraßen bei Haus-Nr. 34 und Haus-Nr. 5	B 1 A	W 1.1	1 1
666	Ruhrstraße	von Wertgasse bis Leineweberstraße von Leineweberstraße bis Schollenstraße	B 1 B 2	W 2.1 W 1.2	1 2
665	Ruhrorter Straße	ohne Stichstraße bei Haus-Nr. 49 und ohne Wendehammer Stichstraße bei Haus-Nr. 49 Wendehammer	B 2 B 1 A	W 1.2 W 2.1	2 1 1
1101	Ruhrpromenade		D		6
923	Ruhrufer		B 3	W 1.3	2

Straßen- schlüssel	Straße	von - bis	Straßen- art	Winter- dienst	Zahl der wöchent- lichen Reini- gungen
1	2	3	4	5	6
667	Rumbachtal	ohne Stichstraße bei Haus-Nr. 21 a - von Walkmühlenstraße bis Fischenbeck - von Fischenbeck bis Haus-Nr. 82 einschließlich Stichstraße bei Haus-Nr. 21 a	B 1 A	W 1.1 W 2.1	1 1
935	Saalestraße	ohne Wendehammer Wendehammer	B 2 A	W 2.2	2 1
669	Saarbrücker Weg	von Nachbarsweg bis Elsässer Weg - von Pfälzer Weg bis Lothringer Weg - übriger Bereich von Elsässer Weg bis Eupener Weg	B 1 A	W 1.1 W 2.1	1 1
670	Saargemünder Straße		B 1	W 2.1	1
671	Saarnberg	ohne Verbindungsweg zur Diedenhofer Straße bei Haus-Nr. 89 Verbindungsweg zur Diedenhofer Straße bei Haus-Nr. 89	B 1 A	W 1.1	1 1
672	Saarner Straße	von Alte Straße bis Duisburger Straße ohne Wendehammer und ohne Stichstraßen bei Haus-Nrn. 489 und 502 von Nachbarsweg bis Haus-Nr. 15 und Wendehammer und Stichstraßen bei Haus-Nrn. 489 und 502	B 3 A	W 1.3	2 1
673	Sabinenweg	ohne Wendehammer und Verbindungsweg zur Mellinghofer Straße Wendehammer und Verbindungsweg zur Mellinghofer Straße	B 1 A	W 2.1	1 1
961	Sachsensiedlung	ohne Stichstraße Stichstraße	B 1 A	W 2.1	1 1
675	Sängergasse	ohne Stichwege Stichwege	B 1 A	W 2.1	1 1
676	Salamanderweg	ohne Stichwege und ohne Verbindungsweg zur Straße Denkhäuser Höfe Stichwege und Verbindungsweg zur Straße Denkhäuser Höfe	B 1 A	W 2.1	1 1
677	Salierstraße		B 1	W 2.1	1
1019	Sanddornweg	ohne Stichstraßen Stichstraßen	B 1 A	W 2.1	1 1
678	Sanders Hof	ohne Verbindungsweg zur Mellinghofer Straße und Wendehammer Verbindungsweg zur Mellinghofer Straße und Wendehammer	B 1 A	W 2.1	1 1
679	Sandstraße		B 2	W 1.2	2
680	Sarnsbank		B 1	W 2.1	1

Straßen- schlüssel	Straße	von - bis	Straßen- art	Winter- dienst	Zahl der wöchent- lichen Reini- gungen
1	2	3	4	5	6
681	Saturnweg	ohne Verbindungsweg zum Jupiterweg Verbindungsweg zum Jupiterweg	B 1 A	W 2.1	1 1
682	Sauerbruchstraße		B 1	W 2.1	1
705	Schaaphausstraße	ohne Stichstraße Stichstraße	B 1 A	W 2.1	1 1
706	Schachtweg	von Aktienstraße bis Heelweg von Heelweg bis Kappenstraße	B 1 A	W 2.1	1 1
708	Scharpenberg	ohne Stichwege Stichwege	B 1 A	W 1.1	1 1
710	Scheffelstraße		B 1	W 1.1	1
711	Scheifhackenweg		A		1
712	Schellhockerbruch	von Eintrachtstraße bis Kesselbruchweg und von Friedhofstraße bis Hubertusweg von Kesselbruchweg bis Hubertusweg	B 1 A	W 2.1	1 1
713	Schemelsbruch		B 1	W 2.1	1
715	Schenkendorfstraße	ohne Stichweg Stichweg	B 1 A	W 2.1	1 1
716	Schieferbank	ohne Wendehammer Wendehammer	B 1 A	W 2.1	1 1
717	Schildberg	von Denkhäuser Höfe bis Heiermannstraße ohne Stichweg zwischen Haus-Nrn. 96 und 108 von Heiermannstraße bis Wendehammer bei Haus-Nr. 127 Stichweg zwischen Haus-Nrn. 96 und 108 und Wendehammer bei Haus-Nr 127 und Verbindungsweg zur Mellinghofer-Straße	B 2 B 1 A	W 1.2 W 2.1	2 1 1
718	Schillerstraße		B 1	W 1.1	1
719	Schillstraße		A		1
720	Schippersheide	ohne Stichwege Stichwege	B 1 A	W 2.1	1 1
721	Schlägelstraße		B 1	W 2.1	1
1018	Schlehenhang		A		1
722	Schleswiger Straße		B 1	W 2.1	1
725	Schloßberg		B 1	W 2.1	1
924	Schloßbrücke		C 3	W 1.3	6
726	Schloßstraße		D		6
727	Schmalbeekstraße		B 1	W 1.1	1

Straßen- schlüssel	Straße	von - bis	Straßen- art	Winter- dienst	Zahl der wöchent- lichen Reini- gungen
1	2	3	4	5	6
728	Schmale Straße		A		1
1081	Schmiedestraße		A		1
730	Schmitzbauerstraße		B 1	W 2.1	1
731	Schneisberg	ohne Stichstraße zwischen Haus-Nrn. 63 und 71 Stichstraße zwischen Haus-Nrn. 63 und 71	B 1 A	W 1.1	1 1
733	Schobes Heide		B 1	W 2.1	1
734	Schöltges Hof	ohne Wendehammer Wendehammer	B 1 A	W 2.1	1 1
759	Schollenstraße		C 2	W 1.2	6
738	Schorndorffstraße		B 1	W 2.1	1
739	Schreberweg		B 1	W 2.1	1
740	Schreinerstraße		B 1	W 2.1	1
741	Schubertstraße		B 1	W 2.1	1
742	Schuckertstraße	ohne Wendehammer Wendehammer	B 1 A	W 2.1	1 1
743	Schürenkamp		B 1	W 2.1	1
744	Schürfeld	von Windmühlenstraße bis Zeppelinstraße und ohne Wendehammer Wendehammer	B 1 A	W 2.1	1 1
745	Schüttberg	ohne Wendehammer Wendehammer	B 1 A	W 2.1	1 1
746	Schützenstraße		B 1	W 1.1	1
747	Schulstraße	- von Dohne bis Friedrichstraße - übriger Bereich	B 1	W 1.1 W 2.1	1
748	Schultenberg	von Steinknappen bis Mendener Höhe und von Haus-Nr. 43 einschließlich bis Mendener Straße von Zufahrt bei Haus-Nr. 35 bis Haus Nr. 39 einschließlich	B 1 A	W 2.1	1 1
749	Schulthenhofstraße		B 1	W 2.1	1
750	Schumannstraße	ohne Wendehammer und Verbindungsweg zur Karlsruher Straße Wendehammer und Verbindungsweg zur Karlsruher Straße	B 1 A	W 2.1	1 1

Straßen- schlüssel	Straße	von - bis	Straßen- art	Winter- dienst	Zahl der wöchent- lichen Reini- gungen
1	2	3	4	5	6
751	Schwarzenbergstraße	ohne Stichwege - von Felackerstraße bis Kleiststraße - übriger Bereich Stichwege	B 1 A	W 1.1 W 2.1	1 1
752	Schwerinstraße		B 1	W 2.1	1
683	Sedanstraße	ohne Stichstraße bei Haus-Nrn. 20 c / 20 d und ohne Wendehammer Stichstraße bei Haus-Nrn. 20 c / 20 d und ohne Wendehammer	B 1 A	W 2.1	1 1
684	Seilerstraße		B 1	W 1.1	1
685	Sellerbeckstraße	von Nordstraße bis Bänkskenweg - von Zehntweg bis Gathestraße - übriger Bereich	B 1	W 1.1 W 2.1	1
1046	Selma-Lagerlöf-Straße	bis einschließlich Haus-Nr. 33 von ausschließlich Haus-Nr. 33 bis Ende	B 1 A	W 2.1	1 1
686	Semmelweisstraße	von Röntgenstraße bis Haus-Nr. 51 ausschließlich von Haus-Nr. 51 einschließlich bis Zeppelinstraße	B 1 A	W 2.1	1 1
687	Siegfriedstraße		B 1	W 2.1	1
689	Siemensstraße	ohne Verbindungsweg zur Mühlenstraße und ohne Wendehammer Verbindungsweg zur Mühlenstraße und Wendehammer	B 1 A	W 2.1	1 1
691	Siepenstraße		B 1	W 2.1	1
692	Siepmanns Hof	von Krähenbüschken bis Werntgens Hof und von Strippchens Hof bis Saarner Straße Stichwege und übrige Bereiche	B 1 A	W 2.1	1 1
693	Sigismundstraße		B 1	W 1.1	1
1047	Sophie-Scholl-Straße	ohne vor Haus-Nrn. 30 bis 34 und ohne Wendehammer vor Haus-Nrn. 30 bis 34 und Wendehammer	B 1 A	W 2.1	1 1
904	Solinger Straße	ohne Wendehammer Wendehammer	B 1 A	W 2.1	1 1
694	Sommerfeld		A		1
696	Sonnenweg	ohne Teilstück von Kolumbusstraße bis Kleiststraße Teilstück von Kolumbusstraße bis Kleiststraße	B 1 A	W 2.1	1 1
906	Spechtweg		B 1	W 2.1	1
697	Sperberweg		B 1	W 2.1	1
698	Sperlingstraße		B 1	W 1.1	1
699	Spichernstraße		B 1	W 2.1	1

Straßen- schlüssel	Straße	von - bis	Straßen- art	Winter- dienst	Zahl der wöchent- lichen Reini- gungen
1	2	3	4	5	6
1112	Sportpark Saarer Ruhraue		B 1	W 2.1	1
700	Springweg		B 1	W 2.1	1
753	Stahlstraße	ohne Wendehammer Wendehammer	B 1 A	W 2.1	1 1
754	Stallmanns Hof	ohne Umfahung bei Haus-Nr. 19 Umfahrung bei Haus-Nr. 19	B 1 A	W 2.1	1 1
755	Stammsberg	ohne Wendehammer Wendehammer	B 1 A	W 2.1	1 1
1088	Stauffenbergstraße		A		1
756	Steigerweg	ohne Verbindungsweg zur Freiherr-vom-Stein-Straße bei Haus-Nr. 19 und ohne Wendehammer Verbindungsweg zur Freiherr-vom-Stein-Straße bei Haus-Nr. 19 und Wendehammer	B 1 A	W 2.1	1 1
757	Steiler Weg		A		1
138	Steinbruchstraße		A		1
758	Steineshoffweg	ohne Verbindungsweg zur Weseler Straße Verbindungsweg zur Weseler Straße	B 2 A	W 2.2	2 1
760	Steinkampstraße	von Heidestraße bis Moritzstraße ohne Stichstraßen bei Haus-Nrn. 39 und 58 Stichstraßen bei Haus-Nrn. 39 und 58	B 1 A	W 1.1	1 1
761	Steinknappen	ohne Stichstraße bei Haus-Nr. 64 Stichstraße bei Haus-Nr. 64	B 2 B 1	W 1.2 W 2.1	2 1
762	Steinkuhle	ohne Stichstraße vor den Haus-Nrn. 8-12 a und Stichweg bei Haus-Nr. 69 und Wendehammer - von Eppinghofer Bruch bis Bonnstraße - übriger Bereich Stichstraße vor den Haus-Nrn. 8-12 a und Stichweg bei Haus-Nr. 69 und Wendehammer	B 1 A	 W 1.1 W 2.1	 1
763	Steinmetzstraße	ohne Stichstraße bei Haus-Nr. 56 b Stichstraße bei Haus-Nr. 56 b	B 1 A	W 2.1	1 1
764	Steinstraße		B 1	W 2.1	1
765	Sterkrader Straße	ohne Stichstraße bei Haus-Nr. 9 Stichstraße bei Haus-Nr. 9	B 1 A	W 2.1	1 1
766	Sternstraße		B 1	W 2.1	1

Straßen- schlüssel	Straße	von - bis	Straßen- art	Winter- dienst	Zahl der wöchent- lichen Reini- gungen
1	2	3	4	5	6
767	Stettiner Straße	ohne Wendehammer bei Haus-Nr. 2, Stichstraße bei Haus-Nr. 40 und ohne Verbindungswege zur Mellinghofer Straße und zum Schulgelände Wendehammer bei Haus-Nr. 2, Stichstraße bei Haus-Nr. 40 und Verbindungswege zur Mellinghofer Straße und zum Schulgelände	B 1 A	W 2.1	1 1
768	Steubenstraße		B 1	W 2.1	1
769	Stiftstraße	von Bismarckstraße bis Höhenweg von Höhenweg bis Haus-Nr. 43 einschließlich	B 1 A	W 2.1	1 1
770	Stockhecke		B 1	W 2.1	1
771	Stockweg	von Kölner Straße bis Haus-Nr. 80 c einschließlich	B 1	W 2.1	1
772	Stollensfeld	ohne Stichweg bei Haus-Nr. 9 Stichweg bei Haus-Nr. 9	B 1 A	W 2.1	1
773	Stolper Straße	ohne Stichwege und Wendehammer Stichwege und Wendehammer	B 1 A	W 2.1	1 1
774	Stooter Straße	von Kölner Straße bis Haus-Nr. 24 einschließlich	B 1	W 2.1	1
775	Straßburger Allee		B 3	W 1.3	2
776	Striepens Weg	von Kappenstraße bis Haus-Nr. 62 einschließlich ohne Stichstraße von Haus-Nr. 62 ausschließlich bis Horbachweg und Stichstraße	B 1 A	W 2.1	1 1
945	Strippchens Hof		B 1	W 1.1	1
702	Südstraße		B 1	W 1.1	1
703	Sunderplatz		A		1
704	Sunderweg	- von Kruppstraße bis Humboldthain und von Weidenweg bis Max-Halbach-Straße - übriger Bereich	B 1	W 1.1 W 2.1	1
1097	Synagogenplatz		D		6
778	Talstraße	ohne Stichstraßen Stichstraßen	B 1 A	W 1.1	1 1
779	Tannenstraße	von Friedhofstraße bis Fuchsgrube	B 1	W 2.1	1
780	Tannhäuserweg	ohne Wendehammer Wendehammer	B 1 A	W 2.1	1 1
781	Tarnowitzer Straße		A		1
782	Teichstraße		B 1	W 2.1	1
783	Teinerstraße	ohne Stichstraße bei Haus-Nr. 25 Stichstraße bei Haus-Nr. 25	B 1 A	W 2.1	1 1

Straßenschlüssel	Straße	von - bis	Straßenart	Winterdienst	Zahl der wöchentlichen Reinigungen
1	2	3	4	5	6
784	Tellstraße	ohne Wendehämmer, Stichstraße bei Haus-Nr. 19 und Fußweg zum Bremsberg Wendehämmer, Stichstraße bei Haus-Nr. 19 und Fußweg zum Bremsberg	B 1 A	W 2.1	1 1
785	Tersteegenstraße		B 1	W 2.1	1
786	Teutonenstraße	von Koloniestraße bis Kirchstraße und von Haus-Nr. 22 bis 26 und von Haus-Nr. 50 einschließlich Umfahrung zwischen Haus-Nrn. 43/45 ohne Stichweg bei Haus-Nr. 34 und Wendehammer bei Haus-Nr. 23 Stichweg bei Haus-Nr. 34 und Wendehammer bei Haus-Nr. 23	B 1 A	W 2.1	1 1
930	Theodor-Heuss-Platz		C 2	W 2.2	6
787	Theodor-Storm-Straße		A		1
1012	Theodor-Suhnel-Straße	ohne Verbindungswege zum Finkenkamp und zur Kolumbusstraße Verbindungswege zum Finkenkamp und zur Kolumbusstraße	B 1 A	W 2.1	1 1
788	Thomasstraße	ohne vor Haus-Nr. 40 vor Haus-Nr. 40	B 1 A	W 2.1	1 1
789	Thüringer Straße	ohne Wendehammer Wendehammer	B 1 A	W 2.1	1 1
790	Thusneldastraße		B 1	W 2.1	1
791	Tiegelstraße		B 1	W 2.1	1
792	Tilsiter Straße	ohne Stichstraßen bei Haus-Nrn. 8, 40 a und 40b - von Oppspring bis Walkmühlenstraße - übriger Bereich Stichstraßen bei Haus-Nrn. 8, 40 a und 40b	B 1 A	W 1.1 W 2.1	1 1
793	Timmerhellstraße	ohne Stichstraße und ohne Wendehammer Stichstraße Wendehammer	B 2 B 1 A	W 1.2 W 2.1	2 1 1
794	Tinkrathstraße	ohne Stichstraße bei Haus-Nr. 77 - von Diepenbeck bis Im Look - übriger Bereich Stichstraße bei Haus-Nr. 77	B 1 A	W 1.1 W 2.1	1 1
795	Tonstraße		B 1	W 2.1	1
966	Tourainer Ring		B 3	W 1.3	2
796	Tristanstraße	von Aktienstraße bis Lohengrinweg von Lohengrinweg bis Schluss	B 1 A	W 2.1	1 1

Straßen- schlüssel	Straße	von - bis	Straßen- art	Winter- dienst	Zahl der wöchent- lichen Reini- gungen
1	2	3	4	5	6
797	Trooststraße	von Friedrichstraße bis Dohne von Dohne bis Scharpenberg	B 3 B 1	W 1.3 W 1.1	2 1
798	Trottenburg	bis einschließlich Haus-Nr. 13 von Haus-Nr. 13 ausschließlich bis Ende	B 1 A	W 2.1	1 1
799	Tulpenstraße		B 1	W 2.1	1
800	Tunnelstraße		B 1	W 2.1	1
801	Udostraße	ohne Verbindungsweg zur Hingbergstraße Verbindungsweg zur Hingbergstraße	B 1 A	W 2.1	1 1
802	Uhlandstraße		B 1	W 2.1	1
803	Uhlenhorstweg	von Großenbaumer Straße bis Ganghoferweg	B 3	W 1.3	2
804	Ulan-Becker-Straße		B 1	W 2.1	1
805	Ulmenallee		B 1	W 2.1	1
806	Umschlag		A		1
807	Unkenweg		B 1	W 2.1	1
808	Untere Saarlandstraße		B 3	W 1.3	2
809	Untertalstraße		B 1	W 2.1	1
1058	Uranusbogen	ohne Wendehammer Wendehammer	B 1 A	W 2.1	1 1
810	Ursulastraße		B 1	W 2.1	1
811	Veilchenweg	von Lindenstraße bis Wissollstraße	B 1	W 2.1	1
812	Velauer Straße	von Haus-Nr. 78 bis Riemelsbeck von Haus-Nr. 46 (ohne Wendehammer) bis Frohnhauser Weg ohne Stichstraße bei Haus Nr. 68 Stichstraße bei Haus Nr. 68 und Wendehammer bei Haus-Nr. 46	B 3 B 1 A	W 1.3 W 2.1	2 1 1
1025	Venusweg	ohne Wendehammer bei Haus-Nr. 18 und ohne Stichstraße bei Haus-Nr. 22-24 Wendehammer bei Haus-Nr. 18 und Stichstraße bei Haus-Nr. 22-24	B 1 A	W 2.1	1 1
813	Verbindungsstraße		B 1	W 2.1	1
814	Vereinstraße		B 1	W 2.1	1
815	Viehgasse	ohne Wendehammer Wendehammer	B 1 A	W 2.1	1 1
817	Viktoriastraße	von Leineweberstraße bis Wallstraße von Synagogenplatz bis Bahnstraße ohne Stichstraße Stichstraße	D C 2 A	W 2.2	6 6 1

Straßen- schlüssel	Straße	von - bis	Straßen- art	Winter- dienst	Zahl der wöchent- lichen Reini- gungen
1	2	3	4	5	6
818	Virchowstraße	von Röntgenstraße bis Haus-Nr. 13 einschließlich und von Semmelweisstraße bis Wendehammer einschließlich von Haus-Nr. 13 ausschließlich bis Semmelweisstraße und von Wendehammer ausschließlich bis Schluss	B 1 A	W 2.1	1 1
632	Völklinger Straße	ohne Wendehammer und Verbindungsweg zur Langenfeldstraße Wendehammer und Verbindungsweg zur Langenfeldstraße	B 1 A	W 2.1	1 1
820	Von-Behring-Platz		B 1	W 2.1	1
821	Von-Behring-Straße	ohne Wendehammer Wendehammer	B 1 A	W 2.1	1 1
822	Von-Bock-Straße	ohne Zufahrt zu den Haus-Nrn. 85 bis 89 und ohne Stichstraße bei Haus-Nr. 61 und ohne Stichweg zwischen Haus-Nr. 47 und Haus-Nr. 49 - von Dickswall bis Oberstraße - übriger Bereich Zufahrt zu den Haus-Nrn. 85 bis 89 und Stichstraße bei Haus-Nr. 61 und Stichwege bei Haus-Nr. 36 und Haus-Nr. 47	B 1 A	W 1.1 W 2.1	1 1
1093	Von-Carnall-Weg		A		1
823	Von-der-Tann-Straße	ohne Wendehammer Wendehammer	B 1 A	W 2.1	1 1
824	Von-Graefe-Straße		B 1	W 1.1	1
825	Vonscheidts Hof		B 1	W 2.1	1
827	Voßbeckstraße	bis Buteweg beidseitig und von Buteweg bis Einmündung Friedhof nur auf der östlichen Seite - von Landsberger Straße bis Friedhof	B 1	W 1.1	1
829	Wacholderring	ohne Verbindungsweg zum Sanddornweg Verbindungsweg zum Sanddornweg	B 1 A	W 2.1	1 1
830	Wackelsbeck		B 1	W 1.1	1
831	Waldbachtal		A		1
832	Waldbleeke		B 1	W 2.1	1
833	Waldenburger Straße	ohne Wendehammer Wendehammer	B 1 A	W 2.1	1 1
834	Waldsaum		B 1	W 2.1	1
835	Waldstraße	ohne Wendehammer und Stichstraße Wendehammer und Stichstraße	B 1 A	W 1.1	1 1
836	Walkmühlenstraße		B 1	W 1.1	1

Straßen- schlüssel	Straße	von - bis	Straßen- art	Winter- dienst	Zahl der wöchent- lichen Reini- gungen
1	2	3	4	5	6
837	Wallfriedsweg	von Großenbaumer Straße bis Lönsweg von Lönsweg bis Haus-Nr. 53 einschließlich	B 1 A	W 2.1	1 1
838	Wallstraße		C 2	W 1.2	6
840	Wasserrinne	von Scharpenberg bis Ludwig-Wolker-Straße von Ludwig-Wolker-Straße bis Max-Planck-Straße	B 1 A	W 1.1	1 1
841	Wasserstraße	von Dohne bis Kampstraße von Kampstraße bis Lembkestraße	B 1 A	W 2.1	1 1
842	Waterloostraße	von Leuthenstraße bis Humboldtstraße von Haus-Nr. 1 bis Leuthenstraße	B 1 A	W 1.1	1 1
843	Wedauer Straße	bis Haus-Nr. 47 einschließlich	B 1	W 2.1	1
844	Wegenerstraße	ohne Wendehammer Wendehammer	B 1 A	W 2.1	1 1
845	Weidenweg		B 1	W 1.1	1
846	Weiherstraße		A		1
1016	Weißdornbogen	ohne Stichstraße bei Haus-Nr. 20 Stichstraße bei Haus-Nr. 20	B1 A	W2.1	1
847	Weißenburger Straße		B 1	W 2.1	1
848	Wenderfeld		B 1	W 2.1	1
849	Wennemannstraße		A		1
850	Werdener Weg		B 3	W 1.3	2
851	Werderstraße		B 1	W 2.1	1
852	Werntgens Hof	ohne Wendehammer Wendehammer	B 1 A	W 2.1	1 1
853	Wertgasse	- von Ruhrstraße bis Teinerstraße - übriger Bereich	B 1	W 1.1 W 2.1	1
854	Weseler Straße		B 2	W 1.2	2
1076	Westminsterstraße		A		1
855	Wetzmühlenstraße	ohne Wendehammer und Verbindungsweg zum Mühlendycks Kamp Wendehammer und Verbindungsweg zum Mühlendycks Kamp	B 1 A	W 2.1	1 1
856	Wichernstraße		B 1	W 2.1	1
1002	Wiehagen	ohne Stichstraße bei Haus-Nr. 6 und ohne Wendehammer Stichstraße bei Haus-Nr. 6 und Wendehammer	B 2 A	W 2.2	2 1

Straßen- schlüssel	Straße	von - bis	Straßen- art	Winter- dienst	Zahl der wöchent- lichen Reini- gungen
1	2	3	4	5	6
857	Wielandstraße		A		1
858	Wienenbuschstraße		A		1
117	Wiescher Hof		A		1
859	Wiescher Weg	ohne Stichstraße bei Haus-Nr. 62 und Verbindungsweg zur Hingbergstraße - von Folkenbornstraße bis Hardenbergstraße - übriger Bereich Stichstraße bei Haus-Nr. 62 und Verbindungsweg zur Hingbergstraße	B 1 A	W 1.1 W 2.1	1 1
860	Wiesenstraße	ohne Stichstraße - von Zinkhüttenstraße bis Sandstraße - übriger Bereich Stichstraße	B 1 A	W 1.1 W 2.1	1 1
1091	Wilhelm-Diederichs-Straße		A		1
986	Wilhelm-Dörnhaus-Straße	ohne Wendehammer Wendehammer	B 1 A	W 2.1	1 1
861	Wilhelminenstraße	- von Holzstraße bis Bülowstraße - übriger Bereich	B 1	W 1.1 W 2.1	1
862	Wilhelmplatz		B 1	W 2.1	1
863	Wilhelmstraße	von Friedrichstraße bis Dohne von Dohne bis Kampstraße von Auf dem Dudel bis Friedrichstraße	B 3 B 1 B 1	W 1.3 W 1.1 W 2.1	2 1 1
878	Wilhelm-Storck-Straße		B 1	W 2.1	1
1067	William-Shakespeare-Ring		A		1
864	Windmühlenstraße	von Parsevalstraße bis Heini-Dittmar-Straße übrige Bereiche	B 1 A	W 2.1	1 1
865	Winkhauser Talweg	von Eppinghofer Bruch bis Freiherr-vom-Stein-Straße von Bruchstraße bis Eppinghofer Bruch	B 1 A	W 1.1	1 1
866	Winkhauser Weg	ohne Stichstraße bei Haus-Nr. 49 a Stichstraße bei Haus-Nr. 49 a	B 1 A	W 1.1	1 1
867	Winsterstraße	ohne Verbindungsweg bei Haus-Nr. 13 zur Kölner Straße und ohne Stichstraße bei Haus-Nr. 78 a Verbindungsweg bei Haus-Nr. 13 zur Kölner Straße und Stichstraße bei Haus-Nr. 78 a	B 1 A	W 2.1	1 1
868	Wintgensweg		B 1	W 2.1	1

Straßen- schlüssel	Straße	von - bis	Straßen- art	Winter- dienst	Zahl der wöchent- lichen Reini- gungen
1	2	3	4	5	6
869	Wissollstraße	ohne Stichstraße bei Haus-Nr. 48 Stichstraße bei Haus-Nr. 48	B 1 A	W 2.1	1 1
870	Wittekindstraße	von Dimbeck bis Sauerbruchstraße von Sauerbruchstraße bis Reichspräsidentenstraße	B 1 A	W 2.1	1 1
871	Witthausstraße		B 1	W 2.1	1
872	Wittkampstraße		B 1	W 2.1	1
905	Witzlebenstraße		B 1	W 2.1	1
874	Wörthstraße		B 1	W 2.1	1
402	Wolfsbank		B 1	W 2.1	1
875	Wolfsberg		B 1	W 2.1	1
877	Wrangelstraße		B 1	W 2.1	1
879	Wurzelbruch		B 1	W 2.1	1
938	Xantener Straße		B 2	W 1.2	2
880	Yorckstraße		B 1	W 2.1	1
881	Zastrowstraße	ohne Wendehammer Wendehammer	B 1 A	W 2.1	1 1
883	Zehntweg	- von Mellinghofer Straße bis Auf der Heide - übriger Bereich	B 2	W 1.2 W 2.2	2
884	Zeppelinstraße	von Obere Saarlandstraße bis Ausfahrt Hauptfriedhof / Beginn Außenstrecke	B 3	W 1.3	2
885	Zinkhüttenstraße	ohne Stichweg bei Haus-Nrn. 21/23 Stichweg bei Haus-Nrn. 21/23	B 1 A	W 1.1	1 1
886	Zunftmeisterstraße		B 1	W 1.1	1
1096	Zur Alten Dreherei	ohne Wendehammer Wendehammer	B 1 A	W 1.1	1 1
42	Zur Alten Mühle		A		1
887	Zwischen den Gärten		A		1

Erläuterungen

zu Spalte 1: Straßenschlüssel

Der Straßenschlüssel kennzeichnet die Straße numerisch und dient der automatischen Datenverarbeitung.

zu Spalte 2: Straße

Es sind die öffentlichen Straßen innerhalb der geschlossenen Ortslage gem. § 1 Straßenreinigungsgesetz NW aufgeführt.

zu Spalte 3: Straßenunterteilung

Hier sind die betreffenden Straßenabschnitte aufgeführt.

zu Spalte 4: Straßenart

A	= Reinigungspflicht der Anlieger (§ 2 Abs.1) für die Fahrbahn und den Gehweg	
B	= Reinigungspflicht der Anlieger (§ 2 Abs.1) für den Gehweg, Reinigungspflicht der Stadt für die Fahrbahn	
	in Anliegerverkehrsstraßen	= B 1
	in Straßen mit besonderer innerörtlicher Verkehrsbedeutung	= B 2
	in Straßen mit überörtlicher Verkehrsbedeutung	= B 3
C	= Reinigungspflicht der Stadt für den Gehweg (ohne Winterwartung) und die Fahrbahn	
	in Anliegerverkehrsstraßen	= C 1
	in Straßen mit besonderer innerörtlicher Verkehrsbedeutung	= C 2
	in Straßen mit überörtlicher Verkehrsbedeutung	= C 3
D	= Reinigungspflicht der Stadt für öffentliche Straßen im Fußgängerbereich (ohne Winterwartung)	

zu Spalte 5: Winterdienst

W 1	= Die Durchführung des Winterdienstes erfolgt in der Straße vorrangig vor den Straßen mit der Einstufung W 2.	
	in Anliegerverkehrsstraßen	= W 1.1
	in Straßen mit besonderer innerörtlicher Verkehrsbedeutung	= W 1.2
	in Straßen mit überörtlicher Verkehrsbedeutung	= W 1.3
W 2	= Die Durchführung des Winterdienstes erfolgt nach Erledigung des Winterdienstes mit Einstufung W 1.	
	in Anliegerverkehrsstraßen	= W 2.1
	in Straßen mit besonderer innerörtlicher Verkehrsbedeutung	= W 2.2

zu Spalte 6: Zahl der wöchentlichen Reinigungen

1	= einmalige Reinigung je Woche
2	= zweimalige Reinigung je Woche
6	= sechsmalige Reinigung je Woche

Bekanntmachungsanordnung

Die vorstehende Zwanzigste Änderungssatzung vom 26.11.2021 zur Satzung über die Straßenreinigung und den Winterdienst und die Erhebung entsprechender Gebühren in der Stadt Mülheim an der Ruhr (Straßenreinigungs-, Winterdienst- und Gebührensatzung) vom 01.03.2004 wird hiermit gemäß § 2 Absatz 4 Nummer 1 der BekanntmVO öffentlich bekannt gemacht.

Gemäß § 2 Absatz 4 Nummer 3 der BekanntmVO i. V. m. § 7 Absatz 6 GO NRW wird darauf hingewiesen, dass die Verletzung von Verfahrens- oder Formvorschriften der Gemeindeordnung für das Land Nordrhein-Westfalen (GO NRW) gegen diese Satzung nach Ablauf eines Jahres seit ihrer Verkündung nicht mehr geltend gemacht werden kann, es sei denn

- a) eine vorgeschriebene Genehmigung fehlt oder ein vorgeschriebenes Anzeigeverfahren wurde nicht durchgeführt,
- b) diese Satzung ist nicht ordnungsgemäß öffentlich bekannt gemacht worden,
- c) der Oberbürgermeister hat den Ratsbeschluss vorher beanstandet
oder
- d) der Form- und Verfahrensmangel ist gegenüber der Stadt Mülheim an der Ruhr vorher gerügt und dabei die verletzte Rechtsvorschrift und die Tatsache bezeichnet worden, die den Mangel ergibt.

Mülheim an der Ruhr, den 26.11.2021

Der Oberbürgermeister

M a r c B u c h h o l z

**Vierundzwanzigste Änderungssatzung vom 06.12.2021 zur
Gebührensatzung für die Abwasserbeseitigung in der
Stadt Mülheim an der Ruhr vom 22.12.1997**

Aufgrund der §§ 7, 8, 41 Abs. 1 Satz 2 f der Gemeindeordnung für das Land Nordrhein-Westfalen (GO NRW) in der Fassung vom 14. Juli 1994 (GV. NRW. S. 666), zuletzt geändert durch Artikel 3 des Gesetzes vom 29. September 2020 (GV. NRW.S. 916) und der §§ 4, 6 und 7 des Kommunalabgabengesetzes für das Land Nordrhein-Westfalen (KAG) vom 21. Oktober 1969 (GV. NRW. S. 712), zuletzt geändert durch das Gesetz vom 19. Dezember 2019 (GV. NRW. S. 1029), § 54 des Wassergesetzes für das Land Nordrhein-Westfalen (Landeswassergesetz - LWG) in der Fassung des Artikels 1 des Gesetzes zur Änderung wasser- und wasserverbandsrechtlicher Vorschriften vom 8. Juli 2016 (GV. NRW. S. 559), zuletzt geändert durch Artikel 1 des Gesetzes vom 4. Mai 2021 (GV. NRW. S. 560, 718) sowie § 2 des Nordrhein-westfälischen Gesetzes zur Ausführung des Abwasserabgabengesetzes (Abwasserabgabengesetz Nordrhein-Westfalen - AbwAG NRW) vom 8. Juli 2016 (GV. NRW. S. 559, 590), zuletzt geändert durch Artikel 6 des Gesetzes vom 4. Mai 2021 (GV. NRW. S. 560) und der Satzung über die Abwasserbeseitigung und den Anschluss von Grundstücken an die öffentlichen Abwasseranlagen in der Stadt Mülheim an der Ruhr (Abwasserbeseitigungssatzung) vom 9. Juni 1997 in der zurzeit gültigen Fassung hat der Rat der Stadt Mülheim an der Ruhr in seiner Sitzung am 11.11.2021 folgende Satzung beschlossen:

Artikel 1

Im **§ 10** werden die Gebührensätze wie folgt geändert:

§ 10 Absatz 1

Für beitragspflichtige Mitglieder wasserwirtschaftlicher Verbände beträgt die Abwassergebühr jährlich

- | | |
|------------------------------------------------------|--------|
| a) je Kubikmeter Schmutzwasser | 1,81 € |
| b) je Quadratmeter angeschlossener Grundstücksfläche | 1,08 € |

§ 10 Absatz 2

Für die übrigen Benutzer beträgt die Abwassergebühr jährlich

- | | |
|------------------------------------------------------|--------|
| a) je Kubikmeter Schmutzwasser | 3,09 € |
| b) je Quadratmeter angeschlossener Grundstücksfläche | 1,29 € |

Artikel 2

Diese Änderungssatzung tritt am 01.01.2022 in Kraft. Gleichzeitig treten die durch diese Satzung geänderten Bestimmungen der Gebührensatzung für die Abwasserbeseitigung in der Stadt Mülheim an der Ruhr vom 22.12.1997 in der zurzeit gültigen Fassung außer Kraft.

Bekanntmachungsanordnung

Die vorstehende Vierundzwanzigste Änderungssatzung vom 06.12.2021 zur Gebührensatzung für die Abwasserbeseitigung in der Stadt Mülheim an der Ruhr vom 22.12.1997 wird hiermit gemäß § 2 Absatz 4 Nummer 1 der BekanntmVO öffentlich bekannt gemacht.

Gemäß § 2 Absatz 4 Nummer 3 der BekanntmVO i. V. m. § 7 Absatz 6 GO NRW wird darauf hingewiesen, dass die Verletzung von Verfahrens- oder Formvorschriften der Gemeindeordnung für das Land Nordrhein-Westfalen (GO NRW) gegen diese Satzung nach Ablauf eines Jahres seit ihrer Verkündung nicht mehr geltend gemacht werden kann, es sei denn

- a) eine vorgeschriebene Genehmigung fehlt oder ein vorgeschriebenes Anzeigeverfahren wurde nicht durchgeführt,
- b) diese Satzung ist nicht ordnungsgemäß öffentlich bekannt gemacht worden,
- c) der Oberbürgermeister hat den Ratsbeschluss vorher beanstandet
oder
- d) der Form- und Verfahrensmangel ist gegenüber der Stadt Mülheim an der Ruhr vorher gerügt und dabei die verletzte Rechtsvorschrift und die Tatsache bezeichnet worden, die den Mangel ergibt.

Mülheim an der Ruhr, den 06.12.2021

Der Oberbürgermeister

M a r c B u c h h o l z

**Sechzehnte Änderungssatzung vom 26.11.2021 zur
Gebührensatzung für die Abfallentsorgung in der
Stadt Mülheim an der Ruhr vom 28.07.2004**

Aufgrund der §§ 7, 8, 41 Abs. 1 Satz 2 f der Gemeindeordnung für das Land Nordrhein Westfalen (GO NRW) in der Fassung der Bekanntmachung vom 14. Juli 1994 (GV. NRW. S. 666), zuletzt geändert durch Artikel 3 des Gesetzes vom 29. September 2020 (GV. NRW. S. 916), des § 9 des Abfallgesetzes für das Land Nordrhein-Westfalen (Landesabfallgesetz - LABfG) vom 21. Juni 1988 (GV. NRW. S. 250), zuletzt geändert durch Artikel 2 des Gesetzes vom 7. April 2017 (GV. NRW. S. 442) und der §§ 1, 4 und 6 des Kommunalabgabengesetzes für das Land Nordrhein-Westfalen (KAG) vom 21. Oktober 1969 (GV. NRW S. 712), zuletzt geändert durch das Gesetz vom 19. Dezember 2019 (GV. NRW. S.1029), hat der Rat der Stadt Mülheim an der Ruhr in seiner Sitzung am 11.11.2021 folgende Satzung beschlossen:

Artikel 1

§ 3 wird wie folgt neu gefasst:

Gebühren

1. Gebühr für Abfälle aus Haushaltungen und Abfälle zur Beseitigung aus sonstigen Herkunftsbereichen bei regelmäßiger Behälterabfuhr

1.1 vom Abholplatz gemäß § 18 der Satzung über die Vermeidung, Verwertung und Beseitigung von Abfällen in der Stadt Mülheim an der Ruhr (Abfallwirtschaftssatzung) vom 16.12.2015 in der zurzeit gültigen Fassung:

1.1.1 Bei einmaliger Leerung jede Woche (Regelabfuhr)

1.1.1.1 für fahrbare Restabfallbehälter mit	60 l Inhalt	250,61 €/Jahr
1.1.1.2 für fahrbare Restabfallbehälter mit	80 l Inhalt	298,92 €/Jahr
1.1.1.3 für fahrbare Restabfallbehälter mit	120 l Inhalt	395,53 €/Jahr
1.1.1.4 für fahrbare Restabfallbehälter mit	240 l Inhalt	650,15 €/Jahr
1.1.1.5 für fahrbare Restabfallbehälter mit	660 l Inhalt	1.831,98 €/Jahr
1.1.1.6 für fahrbare Restabfallbehälter mit	770 l Inhalt	2.119,69 €/Jahr
1.1.1.7 für fahrbare Restabfallbehälter mit	1.100 l Inhalt	2.841,92 €/Jahr
1.1.1.8 für Unterflurbehälter für Restabfall je	1.000 l Inhalt	2.758,94 €/Jahr

Diese Sätze sind bei Leerungen der Restabfallbehälter, die über die Regelabfuhr unter 1.1.1 hinausgehen, mit der Zahl dieser Leerungen zu vervielfältigen. Für die außerhalb der Regelabfuhr zusätzlich durchgeführten Leerungen wird bei fahrbaren Behältern ein Aufschlag von 15 % festgesetzt.

1.1.2 Bei einmaliger Leerung jede zweite Woche

1.1.2.1 für fahrbare Restabfallbehälter mit	60 l Inhalt	125,31 €/Jahr
1.1.2.2 für fahrbare Restabfallbehälter mit	80 l Inhalt	149,47 €/Jahr

1.2 Außerhalb des Abholplatzes (Vollservice) gemäß § 18 der Satzung über die Vermeidung, Verwertung und Beseitigung von Abfällen in der Stadt Mülheim an der Ruhr (Abfallwirtschaftssatzung) vom 16.12.2015 werden die unter den Punkten 1.2.1.1 bis 1.2.1.5 und 1.2.2.1 bis 1.2.2.2 aufgeführten Leistungen angeboten:

1.2.1 Bei einmaliger Leerung jede Woche (Regelabfuhr)

1.2.1.1 bei Abholung eines fahrbaren Restabfallbehälters mit 60 l Inhalt entstehen folgende zusätzliche Gebühren:

bis 10 m	33,03 €/Jahr
von 10 bis 30 m	66,06 €/Jahr
von 30 m bis 100 m	115,60 €/Jahr
über 100 m, je angefangene 100 m	115,60 €/Jahr
bis 10 m über Stufen	66,06 €/Jahr
von 10 bis 30 m über Stufen	115,60 €/Jahr
von 30 m bis 100 m über Stufen	132,10 €/Jahr
über 100 m über Stufen, je angefangene 100 m	132,10 €/Jahr
aus dem Keller	132,10 €/Jahr

1.2.1.2 bei Abholung eines fahrbaren Restabfallbehälters mit 80 l Inhalt entstehen folgende zusätzliche Gebühren:

bis 10 m	35,23 €/Jahr
von 10 bis 30 m	70,45 €/Jahr
von 30 m bis 100 m	123,31 €/Jahr
über 100 m, je angefangene 100 m	123,31 €/Jahr
bis 10 m über Stufen	70,45 €/Jahr
von 10 bis 30 m über Stufen	123,31 €/Jahr
von 30 m bis 100 m über Stufen	140,92 €/Jahr
über 100 m über Stufen, je angefangene 100 m	140,92 €/Jahr
aus dem Keller	140,92 €/Jahr

1.2.1.3 bei Abholung eines fahrbaren Restabfallbehälters mit 120 l Inhalt
entstehen folgende zusätzliche Gebühren:

bis 10 m	39,63 €/Jahr
von 10 bis 30 m	79,27 €/Jahr
von 30 m bis 100 m	138,71 €/Jahr
über 100 m über Stufen, je angefangene 100 m	138,71 €/Jahr

1.2.1.4 bei Abholung eines fahrbaren Restabfallbehälters mit 240 l Inhalt
entstehen folgende zusätzliche Gebühren:

bis 10 m	44,04 €/Jahr
von 10 bis 30 m	88,07 €/Jahr
von 30 m bis 100 m	154,13 €/Jahr
über 100 m über Stufen, je angefangene 100 m	154,13 €/Jahr

1.2.1.5 bei Abholung eines fahrbaren Restabfallbehälters mit 660 l Inhalt
entstehen folgende zusätzliche Gebühren:

bis 10 m	132,10 €/Jahr
von 10 bis 30 m	264,23 €/Jahr
von 30 m bis 100 m	462,37 €/Jahr
über 100 m über Stufen, je angefangene 100 m	462,37 €/Jahr

1.2.1.6 bei Abholung eines fahrbaren Restabfallbehälters mit 770 l Inhalt
entstehen folgende zusätzliche Gebühren:

bis 10 m	149,73 €/Jahr
von 10 bis 30 m	299,46 €/Jahr
von 30 m bis 100 m	524,06 €/Jahr
über 100 m über Stufen, je angefangene 100 m	524,06 €/Jahr

1.2.1.7 bei Abholung eines fahrbaren Restabfallbehälters mit 1.100 l Inhalt
entstehen folgende zusätzliche Gebühren:

bis 10 m	167,34 €/Jahr
von 10 bis 30 m	334,68 €/Jahr
von 30 m bis 100 m	585,68 €/Jahr
über 100 m über Stufen, je angefangene 100 m	585,68 €/Jahr

Die Sätze 1.2.1.1 bis 1.2.1.7 sind bei Leerungen der Restabfallbehälter, die über die Regelabfuhr unter 1.1.1 hinausgehen, mit der Zahl dieser Leerungen zu vervielfältigen.

Bei einer Abholung über Stufen sind ausschließlich Restabfallbehälter von 60 und 80 l Inhalt zulässig.

1.2.2 Bei einmaliger Leerung jede zweite Woche

1.2.2.1 bei Abholung eines fahrbaren Restabfallbehälters mit 60 l Inhalt
entstehen folgende zusätzliche Gebühren:

bis 10 m	16,51 €/Jahr
von 10 bis 30 m	33,03 €/Jahr
von 30 m bis 100 m	57,80 €/Jahr
über 100 m, je angefangene 100 m	57,80 €/Jahr
bis 10 m über Stufen	33,03 €/Jahr
von 10 bis 30 m über Stufen	57,80 €/Jahr
von 30 m bis 100 m über Stufen	66,06 €/Jahr
über 100 m über Stufen, je angefangene 100 m	66,06 €/Jahr
aus dem Keller	66,06 €/Jahr

1.2.2.2 bei Abholung eines fahrbaren Restabfallbehälters mit 80 l Inhalt
entstehen folgende zusätzliche Gebühren:

bis 10 m	17,62 €/Jahr
von 10 bis 30 m	35,23 €/Jahr
von 30 m bis 100 m	61,64 €/Jahr
über 100 m, je angefangene 100 m	61,64 €/Jahr
bis 10 m über Stufen	35,23 €/Jahr
von 10 bis 30 m über Stufen	61,64 €/Jahr
von 30 m bis 100 m über Stufen	70,45 €/Jahr

1.3 Die Leerung des/r Bioabfallbehälter/s erfolgt jede zweite Woche und in den Monaten April bis einschließlich November jede Woche.

Die Gebührensätze für zusätzliche Bioabfallbehälter gemäß § 14 Absatz 3, Satz 3 der Satzung über die Vermeidung, Verwertung und Beseitigung von Abfällen in der Stadt Mülheim an der Ruhr (Abfallwirtschaftssatzung) vom 16.12.2015 in der zurzeit gültigen Fassung betragen bei Abholung vom Abholplatz gemäß § 18 der Satzung über die Vermeidung, Verwertung und Beseitigung von Abfällen in der Stadt Mülheim an der Ruhr (Abfallwirtschaftssatzung) vom 16.12.2015 in der zurzeit gültigen Fassung:

1.3.1 für fahrbare Bioabfallbehälter mit	120 l Inhalt	98,89 €/Jahr
1.3.2 für fahrbare Bioabfallbehälter mit	240 l Inhalt	162,54 €/Jahr

1.4 Außerhalb des Abholplatzes (Vollservice) gemäß § 18 der Satzung über die Vermeidung, Verwertung und Beseitigung von Abfällen in der Stadt Mülheim an der Ruhr (Abfallwirtschaftssatzung) vom 16.12.2015 in der zurzeit gültigen Fassung werden die unter den Punkten 1.4.1, 1.4.2 und 1.4.3 aufgeführten Leistungen angeboten:

- 1.4.1 bei Abholung eines fahrbaren Bioabfallbehälters mit 120 l Inhalt entstehen folgende zusätzliche Gebühren:
- | | |
|----------------------------------|---------------|
| bis 10 m | 33,03 €/Jahr |
| von 10 bis 30 m | 66,06 €/Jahr |
| von 30 m bis 100 m | 115,60 €/Jahr |
| über 100 m, je angefangene 100 m | 115,60 €/Jahr |
- 1.4.2 bei Abholung eines fahrbaren Bioabfallbehälters mit 240 l Inhalt entstehen folgende zusätzliche Gebühren:
- | | |
|----------------------------------|---------------|
| bis 10 m | 36,70 €/Jahr |
| von 10 bis 30 m | 73,40 €/Jahr |
| von 30 m bis 100 m | 128,44 €/Jahr |
| über 100 m, je angefangene 100 m | 128,44 €/Jahr |
- 1.5 Die Leerung des/r Abfallbehälter/s für Altpapier (Blaue Tonne/n) erfolgt jede vierte Woche.
- 1.6 Außerhalb des Abholplatzes (Vollservice) gemäß § 18 der Satzung über die Vermeidung, Verwertung und Beseitigung von Abfällen in der Stadt Mülheim an der Ruhr (Abfallwirtschaftssatzung) vom 16.12.2015 in der zurzeit gültigen Fassung werden die unter den Punkten 1.6.1, 1.6.2 und 1.6.3 aufgeführten Leistungen angeboten:
- 1.6.1 bei Abholung eines fahrbaren Abfallbehälters für Altpapier (Blaue Tonne) mit 120 l Inhalt entstehen folgende zusätzliche Gebühren:
- | | |
|----------------------------------|--------------|
| bis 10 m | 9,90 €/Jahr |
| von 10 bis 30 m | 19,82 €/Jahr |
| von 30 m bis 100 m | 34,68 €/Jahr |
| über 100 m, je angefangene 100 m | 34,68 €/Jahr |
- 1.6.2 bei Abholung eines fahrbaren Abfallbehälters für Altpapier (Blaue Tonne) mit 240 l Inhalt entstehen folgende zusätzliche Gebühren:
- | | |
|----------------------------------|--------------|
| bis 10 m | 11,00 €/Jahr |
| von 10 bis 30 m | 22,03 €/Jahr |
| von 30 m bis 100 m | 38,54 €/Jahr |
| über 100 m, je angefangene 100 m | 38,54 €/Jahr |
- 1.6.3 bei Abholung eines fahrbaren Abfallbehälters für Altpapier (Blaue Tonne) mit 1100 l Inhalt entstehen folgende zusätzliche Gebühren:
- | | |
|-----------------|--------------|
| bis 10 m | 42,12 €/Jahr |
| von 10 bis 30 m | 83,67 €/Jahr |

von 30 m bis 100 m	146,43 €/Jahr
über 100 m, je angefangene 100 m	146,43 €/Jahr

2. Gebühr für sonstige Leistungen zur Entsorgung von Abfällen aus Haushaltungen und Abfällen zur Beseitigung aus sonstigen Herkunftsbereichen

2.1 Abfallentsorgung mit Großraumwechselcontainern

Die Gebühren setzen sich zusammen aus Grundgebühren für die Behältergestellung und den Transport zuzüglich der Entsorgungskosten.

2.1.1 Grundgebühren für Behältergestellung und Transport

2.1.1.1 für die Gestellung eines Großraumwechselcontainers pro Kalendermonat (gleich Mindestgebühr) 55,50 €

2.1.1.2 für die Gestellung einer Abfallpresse pro Kalendermonat (gleich Mindestgebühr) 317,20 €

2.1.1.3 je Transport 133,00 €

2.1.1.4 bei gleichzeitiger Abholung von zwei Großraumwechselcontainern bei dem Gebührenpflichtigen unter Einsatz eines Containerfahrzeuges mit Anhänger pro Behälter je Transport 106,20 €

2.1.2 Entsorgungskosten

für Abfälle aus Haushaltungen, die nicht über die regelmäßige Behälterabfuhr gemäß 1.1 und 1.2 der Satzung , sondern über Großraumwechselcontainer entsorgt werden und brennbare Abfälle zur Beseitigung aus sonstigen Herkunftsbereichen 124,30 €/t

2.2 Für Abfuhr mit städtischen Sammelfahrzeugen verschiedener Größen nach Zeitaufwand (Berechnungseinheit je 6 Min.) 459,00 €/Std

2.3 Behälterabfuhr außerhalb der regelmäßigen Abfuhr bei ausschließlicher Abholung vom Abholplatz

2.3.1 Bei Ausleihen eines

2.3.1.1 Abfallbehälters mit 80 l Inhalt 44,30 €/Stück

2.3.1.2 Abfallbehälters mit 120 l Inhalt 48,70 €/Stück

2.3.1.3 Abfallbehälters mit 240 l Inhalt 57,50 €/Stück

2.3.1.4 Abfallbehälters mit 660 l Inhalt 72,60 €/Stück

2.3.1.5 Abfallbehälters mit 770 l Inhalt 73,50 €/Stück

2.3.1.6 Abfallbehälters mit 1.100 l Inhalt 85,90 €/Stück

2.3.2 Für jeden weiteren Behälter, begrenzt bei 80 - 240 l Inhalt auf 10 Behälter und bei 660 - 1.100 l Inhalt auf 6 Behälter, wird nur der Preis für die Entsorgung berechnet

2.3.2.1	für Abfallbehälter mit	80 l Inhalt	4,80 €/Stück
2.3.2.2	für Abfallbehälter mit	120 l Inhalt	7,50 €/Stück
2.3.2.3	für Abfallbehälter mit	240 l Inhalt	13,70 €/Stück
2.3.2.4	für Abfallbehälter mit	660 l Inhalt	30,00 €/Stück
2.3.2.5	für Abfallbehälter mit	770 l Inhalt	33,60 €/Stück
2.3.2.6	für Abfallbehälter mit	1.100 l Inhalt	47,30 €/Stück

3. Gebühr je Abfallsack mit 120 l Inhalt 5,10 €

4. Gebühr je Laubsack mit 120 l Inhalt 1,70 €

5. Gebühr für den Austausch von Abfallbehältern von 60 l - 1.100 l Inhalt ab angeforderter zweiter Volumenänderung innerhalb eines Kalenderjahres 35,30 €
(Bei Wohnungswechsel oder der Einführung zusätzlicher Getrennsammelsysteme erfolgt der Behältertausch ohne Gebühr)

Artikel 2

Diese Änderungssatzung tritt am 01.01.2022 in Kraft. Gleichzeitig tritt § 3 der Gebührensatzung für die Abfallentsorgung in der Stadt Mülheim an der Ruhr vom 28.07.2004 in der zurzeit gültigen Fassung außer Kraft.

Bekanntmachungsanordnung

Die vorstehende Sechzehnte Änderungssatzung vom 26.11.2021 zur Gebührensatzung für die Abfallentsorgung in der Stadt Mülheim an der Ruhr vom 28.07.2004 wird hiermit gemäß § 2 Absatz 4 Nummer 1 der BekanntmVO öffentlich bekannt gemacht.

Gemäß § 2 Absatz 4 Nummer 3 der BekanntmVO i. V. m. § 7 Absatz 6 GO NRW wird darauf hingewiesen, dass die Verletzung von Verfahrens- oder Formvorschriften der Gemeindeordnung für das Land Nordrhein-Westfalen (GO NRW) gegen diese Satzung nach Ablauf eines Jahres seit ihrer Verkündung nicht mehr geltend gemacht werden kann, es sei denn

- a) eine vorgeschriebene Genehmigung fehlt oder ein vorgeschriebenes Anzeigeverfahren wurde nicht durchgeführt,
- b) diese Satzung ist nicht ordnungsgemäß öffentlich bekannt gemacht worden,
- c) der Oberbürgermeister hat den Ratsbeschluss vorher beanstandet
oder
- d) der Form- und Verfahrensmangel ist gegenüber der Stadt Mülheim an der Ruhr vorher gerügt und dabei die verletzte Rechtsvorschrift und die Tatsache bezeichnet worden, die den Mangel ergibt.

Mülheim an der Ruhr, den 26.11.2021

Der Oberbürgermeister

M a r c B u c h h o l z

Dritte Änderungssatzung vom 26.11.2021 zur Satzung über die Vermeidung, Verwertung und Beseitigung von Abfällen in der Stadt Mülheim an der Ruhr (Abfallwirtschaftssatzung) vom 16.12.2015

Aufgrund der §§ 7 und 41 der Gemeindeordnung für das Land Nordrhein-Westfalen in der Fassung der Bekanntmachung vom 14. 07.1994 (GV. NW. S. 666), zuletzt geändert durch Artikel 3 des Gesetzes vom 29. September 2020 (GV. NRW. S. 916), der §§ 8 und 9 des Abfallgesetzes für das Land Nordrhein-Westfalen vom 21.06.1988 (GV. NW. S. 250) - Landesabfallgesetz-, zuletzt geändert durch Artikel 2 des Gesetzes vom 07.04.2017 (GV. NW. S. 442), in Ausführung des Gesetzes zur Förderung der Kreislaufwirtschaft und Sicherung der umweltverträglichen Bewirtschaftung von Abfällen (Kreislaufwirtschaftsgesetz-KrWG) vom 24.02.2012 (BGBl. I S. 212), zuletzt geändert durch Artikel 15 des Gesetzes vom 27. Juli 2021 (BGBl. I S. 3146) und aufgrund des § 89 Abs. 1 Nr. 5 der Bauordnung für das Land Nordrhein-Westfalen in der Fassung der Bekanntmachung vom 21.07.2018 (GV. NW. S. 421), zuletzt geändert durch Gesetz vom 30. Juni 2021 (GV. NRW. S. 822) hat der Rat der Stadt Mülheim an der Ruhr in seiner Sitzung am 11.11.2021 folgende Satzung beschlossen:

Artikel 1

§ 3 Nr. 4 (Bioabfälle) wird im dritten Satz wie folgt geändert:

Kleintierstreu, sog. kompostierbarer Kunststoff, flüssige Küchenabfälle, Fette, Tierkörperenteile und tierische Erzeugnisse wie zum Beispiel Wurst, Fleisch, Gräten, Knochen, sowie Speisereste, die solche Bestandteile enthalten.

Artikel 2

§ 3 Nr. 5 (Sperrmüll) wird ab dem dritten Satz wie folgt gefasst:

Renovierungs- oder Bauabfälle wie z.B. Teppichboden, Laminat, PVC, Parkett, Fußleisten, Türen, Zargen, Fenster, Fensterrahmen Duschkabinen, Badewannen, Fliesen, Ziegel, (Sanitär)Keramik, Rigipsplatten, Eimer mit Speißresten und ähnliches. Ferner nicht Mopeds, Motorräder, Autoreifen und mehr sowie imprägnierte Hölzer wie z.B. Zäune, Klettergerüste oder Gartenhäuser. Ferner nicht Schadstoffe jeglicher Art wie z.B. Farbeimer mit nicht vollständig getrockneten Farbresten. Im Zweifelsfall entscheidet die Stadt, welche Gegenstände zum Sperrmüll zählen.

Artikel 3

§ 10 Abs.1 wird in folgenden Ziffern geändert:

1.10. Vollunterflurbehälter mit 2.000 bis 5.000 Liter Fassungsvermögen

1.11. Halbunterflurbehälter mit 3.000 Liter Fassungsvermögen

Artikel 4

§ 10 Abs. 3 wird wie folgt gefasst:

Die Nutzung von Voll- oder Halbunterflurbehältern gemäß Absatz 1 Ziffern 1.10. und 1.11 setzt die Errichtung eines geeigneten unterflurigen Standplatzes auf dem eigenen Grundstück durch den Grundstückseigentümer voraus. Auf Antrag werden die Einzelheiten zwischen der Stadt und dem Grundstückseigentümer vereinbart. Die Aufstellung der Voll- und/oder Halbunterflurbehälter hat so zu erfolgen, dass deren Leerung unbeschadet anderer öffentlich-rechtlicher Vorschriften erfolgen kann und die Leerung sonstiger Abfallbehälter weiterhin i. S. von § 18 Abs. 1 Satz 1 möglich ist.

Artikel 5

§ 13 Abs. 1: Die Formulierung „im Sinne der Verpackungsverordnung“ wird durch „im Sinne des Verpackungsgesetzes“ ersetzt.

Artikel 6

§ 13 Abs. 2: Die Formulierung „im Sinne der Verpackungsverordnung“ wird durch „im Sinne des Verpackungsgesetzes“ ersetzt.

Artikel 7

§ 12 Abs.1 wird in folgenden Ziffern geändert:

2.6. Vollunterflurbehälter mit 2.000 bis 5.000 Liter Fassungsvermögen

2.7. Halbunterflurbehälter mit 3.000 Liter Fassungsvermögen

Artikel 8

§ 13 Abs. 3 wird wie folgt gefasst:

Die Nutzung von Voll- oder Halbunterflurbehältern gemäß Absatz 2 Ziffern 2.6 und 2.7 setzt die Errichtung eines geeigneten unterflurigen Standplatzes auf dem eigenen Grundstück durch den Grundstückseigentümer voraus. Auf Antrag werden die Einzelheiten zwischen der Stadt und dem Grundstückseigentümer vereinbart. Die Aufstellung der Voll- und/oder Halbunterflurbehälter hat so zu erfolgen, dass deren Leerung unbeschadet anderer öffentlich-rechtlicher Vorschriften erfolgen kann und die Leerung sonstiger Abfallbehälter weiterhin i. S. von § 18 Abs. 1 Satz 1 möglich ist.

Artikel 9

§ 15 Abs.1 wird in folgenden Ziffern geändert:

1.4. Vollunterflurbehälter mit 2.000 bis 5.000 Liter Fassungsvermögen

1.5. Halbunterflurbehälter mit 3.000 Liter Fassungsvermögen

Artikel 10

§ 15 Abs. 2 wird wie folgt gefasst:

Die Nutzung von Voll- oder Halbhunterflurbehältern gemäß Absatz 1 Ziffern 1.4 und 1.5 setzt die Errichtung eines geeigneten unterflurigen Standplatzes auf dem eigenen Grundstück durch den Grundstückseigentümer voraus. Auf Antrag werden die Einzelheiten zwischen der Stadt und dem Grundstückseigentümer vereinbart. Die Aufstellung der Voll- und/oder Halbhunterflurbehälter hat so zu erfolgen, dass deren Leerung unbeschadet anderer öffentlich-rechtlicher Vorschriften erfolgen kann und die Leerung sonstiger Abfallbehälter weiterhin i. S. von § 18 Abs. 1 Satz 1 möglich ist.

Artikel 11

Hinter § 18 Abs.7 wird ein neuer Absatz 8 eingefügt:

Der Standplatz von Voll- oder Halbhunterflurbehältern ist an den Abfuhrtagen so zugänglich zu halten, dass die Abholung der Abfälle durch ein Schwerlastsammelfahrzeug mit Kranausleger ohne Schwierigkeiten und Zeitverlust abgeholt werden können.

Artikel 12

§ 20 Abs. 1: Die Formulierung „gemäß der Verpackungsverordnung“ wird durch „gemäß dem Verpackungsgesetz“ ersetzt.

Artikel 13

§ 21 Abs. 3 Satz 1 bis 3 werden wie folgt ersetzt:

Der Sperrmüll ist am Abfuhrtag bis 7.00 Uhr zu ebener Erde auf dem Grundstück an der Grenze zum öffentlichen Straßenraum (ohne Zugangshindernisse wie z.B. Zäune) bereitzustellen. Falls dies nicht möglich ist, sind die Abfälle im öffentlichen Straßenraum in verkehrssicherer, nicht behindernder Weise - frühestens ab 18.00 Uhr des Vortages - bereitzustellen. Der Besteller ist für die Menge und den Zustand des Sperrmülls (keine Verkehrsgefährdung, Abtransport ohne Schwierigkeiten und Zeitverlust) bis zum Einsammeln verantwortlich.

Artikel 14

Hinter § 31 Abs. 1 wird Abs. 2 mit folgendem Wortlaut eingefügt:

Ordnungswidrigkeit nach Absatz 1 kann mit einer Geldbuße bis zu 50.000 Euro geahndet werden, soweit nicht andere gesetzliche Bestimmungen hierfür eine höhere Geldbuße vorsehen.

Artikel 15

§ 32 (neu) wird als „Innovationsklausel“ eingefügt:

(1) Zur Erprobung und Einführung von neuen Methoden zur Erfassung, Sammlung, Behandlung, Verwertung, Beseitigung und zum Transport von Abfällen kann die Stadt Modellversuche mit örtlich und / oder zeitlich begrenzter Wirkung durchführen.

(2) Ein Anspruch auf Teilnahme an Modellversuchen i.S. von Absatz 1 besteht nicht.

(3) Aus der Durchführung von Versuchen i.S. von Abs. 1 lassen sich keine Ansprüche auf eine Gebührenreduzierung oder Verringerung des Gefäßvolumens ableiten.

Artikel 16

Änderung der Anlage 1 zur Satzung über die Vermeidung, Verwertung und Beseitigung von Abfällen: In Kapitel 17 wird Ziffer 17 09 02* gestrichen und der Satz „Bau- und Abbruchabfälle, die PCB enthalten (z. B. PCB-haltige Dichtungsmassen, PCB-haltige Bodenbeläge auf Harzbasis, PCB-haltige Isolierverglasungen, PCB-haltige Kondensatoren)“ wird entfernt.

Artikel 17

Diese Satzung einschließlich der Änderung der Anlage 1 tritt am 01.01.2022 in Kraft.

Bekanntmachungsanordnung

Die vorstehende Dritte Änderungssatzung vom 26.11.2021 zur Satzung über die Vermeidung, Verwertung und Beseitigung von Abfällen in der Stadt Mülheim an der Ruhr (Abfallwirtschaftssatzung) vom 16.12.2015 wird hiermit gemäß § 2 Absatz 4 Nummer 1 der BekanntmVO öffentlich bekannt gemacht.

Gemäß § 2 Absatz 4 Nummer 3 der BekanntmVO i. V. m. § 7 Absatz 6 GO NRW wird darauf hingewiesen, dass die Verletzung von Verfahrens- oder Formvorschriften der Gemeindeordnung für das Land Nordrhein-Westfalen (GO NRW) gegen diese Satzung nach Ablauf eines Jahres seit ihrer Verkündung nicht mehr geltend gemacht werden kann, es sei denn

- a) eine vorgeschriebene Genehmigung fehlt oder ein vorgeschriebenes Anzeigeverfahren wurde nicht durchgeführt,
- b) diese Satzung ist nicht ordnungsgemäß öffentlich bekannt gemacht worden,
- c) der Oberbürgermeister hat den Ratsbeschluss vorher beanstandet
oder
- d) der Form- und Verfahrensmangel ist gegenüber der Stadt Mülheim an der Ruhr vorher gerügt und dabei die verletzte Rechtsvorschrift und die Tatsache bezeichnet worden, die den Mangel ergibt.

Mülheim an der Ruhr, den 26.11.2021

Der Oberbürgermeister

M a r c B u c h h o l z

B e k a n n t m a c h u n g

Öffentliche Auslegung des Entwurfes des Bebauungsplanes „Parsevalstraße / ehemalige evangelische Kirchengemeinde – G 16“

Beschluss

Der Planungsausschuss hat in seiner Sitzung am 07.12.2021 den neuen Entwurf des Bebauungsplanes „Parsevalstraße / ehemalige evangelische Kirchengemeinde – G 16“ mit Begründung beschlossen und die Verwaltung beauftragt, diesen neuen Entwurf gemäß § 3 Abs. 2 BauGB in Verbindung mit § 4a Abs. 3 Satz 3 BauGB erneut öffentlich auszulegen.

Die Dauer der erneuten öffentlichen Auslegung sowie die Frist zur Abgabe von Stellungnahmen wird auf drei Wochen verkürzt.

Das Bauleitplanverfahren wird im Verfahren nach § 13a BauGB durchgeführt, dementsprechend wird von einer förmlichen Umweltprüfung abgesehen.

Geltungsbereich

Der Geltungsbereich des Bebauungsplanes „Parsevalstraße / ehemalige evangelische Kirchengemeinde – G 16“ liegt im Osten der Stadt Mülheim an der Ruhr, im Bereich nördlich des Flughafens Essen / Mülheim sowie der Flughafensiedlung. Er wird im Nordosten durch die Parsevalstraße und im Südwesten durch die Zeppelinstraße (L 442) begrenzt. Das Plangebiet liegt im Stadtteil Menden-Holthausen und umfasst in der Gemarkung Menden, Flur 2 die Flurstücke 178 und 179 der Vereinten Evangelischen Kirchengemeinde in Mülheim an der Ruhr. Es handelt sich hierbei um den früheren Standort der evangelischen Christuskirche mit Gemeindezentrum. Das Plangebiet umfasst eine Fläche von ca. 6.000 m².

Der vorgesehene Geltungsbereich des Bebauungsplanes „Parsevalstraße / ehemalige evangelische Kirchengemeinde – G 16“ ist aus dem beigefügten Lageplan ersichtlich.

Wesentliche Ziele der Planung

Die städtebaulichen Ziele der Planung lassen sich wie folgt zusammenfassen:

- Schaffung der planungsrechtlichen Voraussetzungen für eine wohnbauliche Nachnutzung durch Festsetzung von allgemeinen Wohngebieten (WA)
- Planungsrechtliche Sicherung des Wohngebäudes Parsevalstraße Nr. 44
- Planungsrechtliche Sicherung einer ausgeprägten Durchgrünung durch grünordnerische Festsetzungen (Sicherung zu erhaltender Bäume; Pflanzfestsetzungen, Dachbegrünung, Vorgartengestaltung)

Zeit und Ort der Auslegung

Der Bebauungsplan „Parsevalstraße / ehemalige evangelische Kirchengemeinde – G 16“ mit seiner Begründung und die wesentlichen, bereits vorliegenden umweltbezogenen Stellungnahmen werden hiermit gemäß § 3 Abs. 2 des Baugesetzbuches (BauGB) in Verbindung mit § 4a Abs. 3 Satz 3 BauGB erneut öffentlich ausgelegt.

Auslegungszeitraum: 03.01.2022 bis einschließlich 24.01.2022

**Öffnungszeiten: montags bis mittwochs von 8.00 Uhr bis 15.30 Uhr
donnerstags von 08.00 Uhr bis 17.00 Uhr
sowie freitags von 08.00 Uhr bis 12.30 Uhr**

**Auslegungsort: Amt für Stadtplanung und Wirtschaftsförderung
Technisches Rathaus
Hans-Böckler-Platz 5,
19. OG, linke Flurseite**

Gleichzeitig liegt der Bebauungsplan „Parsevalstraße – G 3“, in Kraft getreten am 14.03.1970, öffentlich aus. Die Festsetzungen dieses Bebauungsplanes werden mit in Kraft treten des Bebauungsplanes „Parsevalstraße / ehemalige evangelische Kirchengemeinde – G 16“ aufgehoben, soweit sie durch den Geltungsbereich erfasst sind.

Es wird ausdrücklich darauf hingewiesen, dass im Verfahren nach § 13a BauGB von einer Umweltprüfung nach § 2 Abs. 4 BauGB, von einem Umweltbericht nach § 2a BauGB und von der Angabe nach § 3 Abs. 2 S. 2 BauGB, welche Arten umweltbezogener Informationen verfügbar sind, abgesehen wird.

Wegen der im Zuge der COVID-19-Pandemie verfügten Zugangsbeschränkungen wird für die Möglichkeit zur Einsichtnahme, Äußerung und Erörterung im Technischen Rathaus um vorherige telefonische Terminvereinbarung gebeten.

Beim Besuch des Technischen Rathauses gilt die die 3G-Regel. Das bedeutet: Wer städtische Räumlichkeiten betreten möchte - muss vollständig geimpft, genesen oder negativ getestet sein.

Als passender Nachweis zum Impf- oder Genesenenstatus gilt die Papierform oder digital in der Corona-Warn-App, der CovPass-App oder der Luca-App und zur Negativtestung ein maximal 24 Stunden altes Negativergebnis eines offiziellen Schnelltests oder PCR-Tests in Papierform.

Für Kinder unter 16 Jahren gilt die 3G-Regel außerhalb der Schulferien nicht. Ältere Schüler*innen fallen während des laufenden Schuljahres nicht unter die 3G-Regel, wenn sie ihren Schülerschein vorlegen können.

Hinweis: Mögliche Regeländerungen der Coronaschutzverordnung NRW finden unmittelbar Be-

rücksichtigung

Besucherinnen und Besucher müssen eine medizinische Mund-Nasen-Bedeckung tragen, sich bei Betreten der Verwaltungsgebäude an der jeweiligen Infotheke anmelden und dort die Hände desinfizieren. Sie dürfen frühestens 10 Minuten vor dem Termin das Gebäude betreten.

Bitte die allgemeinen Hygieneregeln beachten!

Unter der Tel.: 0208 / 455 – 6102 (Frau Stimming) oder Tel.: 0208 / 455 – 6145 (Frau Schulte Tockhaus) können Termine (bei Bedarf auch außerhalb der o.g. Zeiten) vereinbart werden. Bis zum Ende der Frist können etwaige Äußerungen zur Niederschrift vorgetragen werden.

Die o. g. Planunterlagen werden ab dem 03.01.2022 auch im Internet unter www.muelheim-ruhr.de (Rathaus & Bürgerservice – Stadtplanung – aktuelle Öffentlichkeitsbeteiligungen) veröffentlicht und können hier abgerufen werden.

Stellungnahmen können während der Auslegungsfrist bei der Stadt Mülheim an der Ruhr - Amt für Stadtplanung und Wirtschaftsförderung z. B. hier abgegeben werden:

Stadt Mülheim an der Ruhr
Amt für Stadtplanung und Wirtschaftsförderung
Hans-Böckler-Platz 5
45468 Mülheim an der Ruhr

E-Mail: Stadtplanungsamt@muelheim-ruhr.de

FAX: +49 208 455 6199

Internet: www.muelheim-ruhr.de (Rathaus & Bürgerservice – Stadtplanung – aktuelle Öffentlichkeitsbeteiligungen)

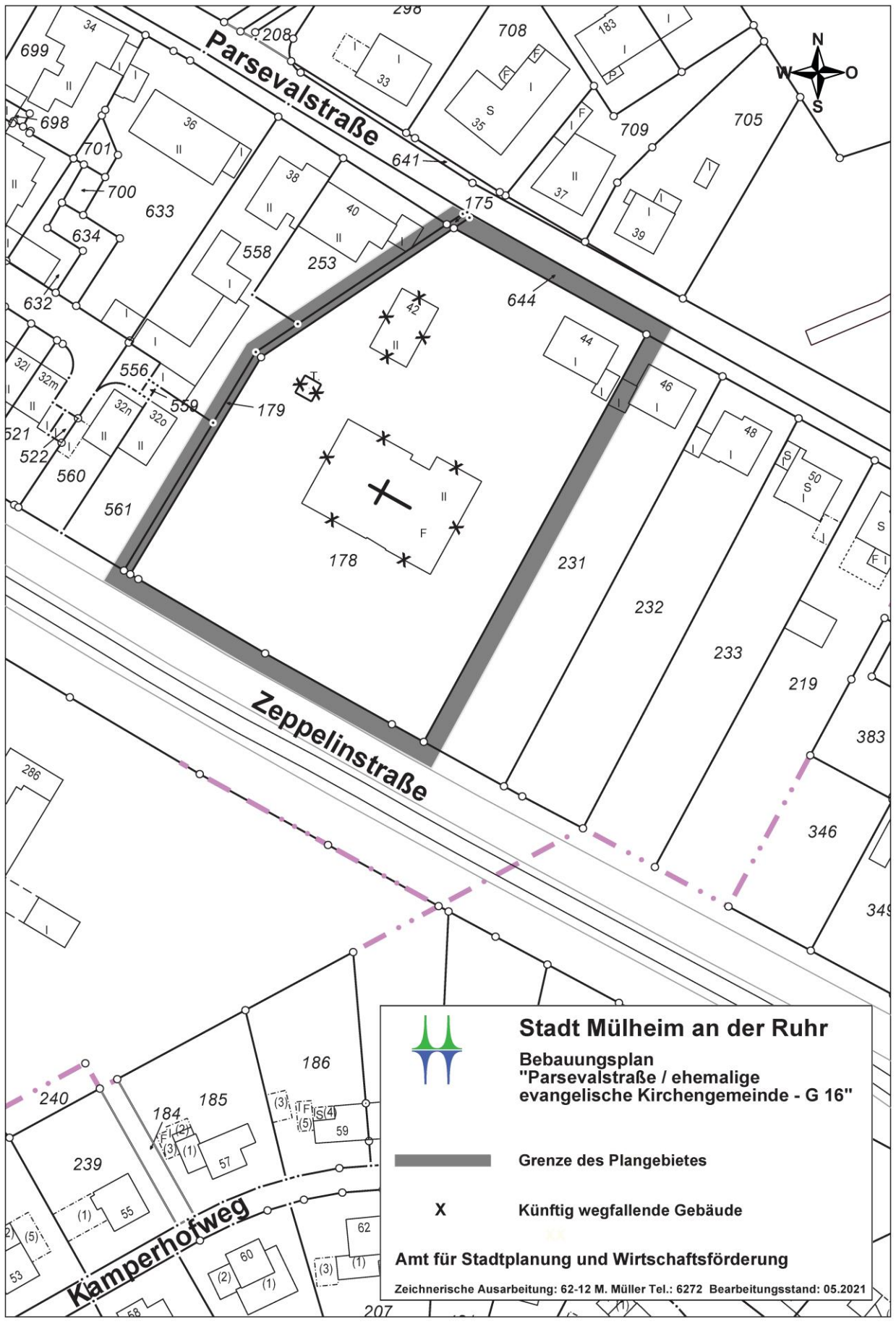
Hinweis gem. § 3 Abs. 2 S. 2 i.V.m. § 4 a Abs. 6 BauGB

Stellungnahmen, die im Verfahren der Öffentlichkeits- und Behördenbeteiligung nicht rechtzeitig abgegeben worden sind, können bei der Beschlussfassung über diesen Bebauungsplan unberücksichtigt bleiben, sofern die Gemeinde deren Inhalt nicht kannte und nicht hätte kennen müssen und deren Inhalt für die Rechtmäßigkeit des Bauleitplans nicht von Bedeutung ist.

Mülheim an der Ruhr, den 08.12.2021

Der Oberbürgermeister
I.V.

D r . F r a n k S t e i n f o r t



I n h a l t

	<u>S e i t e</u>
Öffentliche Zustellung eines Bußgeldbescheides (Dalia Nasser El Dine, Düsseldorf)	517
Öffentliche Zustellung eines Bußgeldbescheides (Adilson Ferreira)	517
Öffentliche Zustellung eines Bußgeldbescheides (Arkadiusz Oktawian Orlok, Bochum)	518
Öffentliche Zustellung eines Bußgeldbescheides (Abdulghani Dlewati, Hamm)	518
Öffentliche Zustellung eines Bußgeldbescheides (Hüseyin Tatoglu)	518
Öffentliche Zustellung eines Bußgeldbescheides (Mihail Rumenov Ivov, Kassel)	519
Öffentliche Zustellung eines Bußgeldbescheides (Alexander Murad Aziz)	518
Öffentliche Zustellung eines Bußgeldbescheides (Caglar Bürüc, Büttelborn)	519
Öffentliche Zustellung eines Bußgeldbescheides (Arkan Kareem Abd Al-Sallami, Bonn)	520
Öffentliche Zustellung eines Bußgeldbescheides (Dorothee Ziegler, Düsseldorf)	520
Öffentliche Zustellung eines Bußgeldbescheides (Hesham Karamo, Moers)	520
Öffentliche Zustellung eines Gebührenbescheides (Zorica Matic-Djekic)	521
Öffentliche Zustellung eines Kostenersatzbescheides (Lilijana Schnaidt, Duisburg)	521
Öffentliche Zustellung einer Rechnung (Sigma Grundstücksverwaltungsgesellschaft Weimar, Weimar)	521
Öffentliche Zustellung einer Rechnung (Matthäus Lewicki)	521
Öffentliche Zustellung eines Gebührenbescheides (Mateusz Artur Patynko)	522
Öffentliche Zustellung eines Gebührenbescheides (Peter Thiele)	522
Öffentliche Zustellung eines Gebührenbescheides (Peter Thiele)	522
Öffentliche Zustellung eines Gebührenbescheides (Emre Tuna)	522
Öffentliche Zustellung eines Gebührenbescheides (Emre Tuna)	523
Öffentliche Zustellung eines Gebührenbescheides (Gonzalo Prieto Gonzales)	523
Öffentliche Zustellung eines Gebührenbescheides (Nicolic Bojan)	523
Öffentliche Zustellung einer Rechtswahrungsanzeige (Gilbert Dimou Yipnang)	524
Öffentliche Zustellung einer Rechtswahrungsanzeige (Ahmed Mjaddami)	524
Öffentliche Zustellung eines Rücknahme-/Rückforderungsbescheides (Danijel Stevanovic)	524
Öffentliche Zustellung eines Rücknahme-/Rückforderungsbescheides (Mir Ali Nezami)	524
Öffentliche Zustellung eines Rücknahme-/Rückforderungsbescheides (Danilo Batista de Franca)	525
Öffentliche Zustellung eines Rücknahme-/Rückforderungsbescheides (Tugce Cömez)	525
Öffentliche Zustellung eines Rückforderungsbescheides (Jacek Niewiadomy)	525

Öffentliche Zustellung eines Rückforderungsbescheides (Alisa Dimcheva Rangelova)	525
Öffentliche Zustellung eines Rücknahme-/Rückforderungsbescheides (Detlef Willy Müller)	526
Öffentliche Zustellung einer Sicherstellungsinformation (Anna-Lena Pehl, Gladbeck)	526
Öffentliche Zustellung einer Ordnungsverfügung (Durmis Eminaj)	526
Öffentliche Zustellung eines Kostenbescheides (Adem Avdi, Marl)	526
Öffentliche Bekanntmachung der Genehmigung des Änderungsverfahrens 39 E (Levinstraße / Ewald-Dutschke-Straße) zum Regionalen Flächennutzungsplan der Planungsgemeinschaft Städteregion Ruhr auf dem Gebiet der Stadt Essen	528
Öffentliche Bekanntmachung der öffentlichen Auslegung einer Änderung des Regionalen Flächennutzungsplanes der Planungsgemeinschaft Städteregion Ruhr der Städte Bochum, Essen, Gelsenkirchen, Herne, Mülheim an der Ruhr und Oberhausen Die Änderung bezieht sich auf einen Bereich in der Stadt Mülheim an der Ruhr	531
Satzung über die Erhebung von Beiträgen für die Fußgängergeschäftsstraße Leineweberstraße von Friedrich-Ebert-Straße bis Löhberg vom 29.11.2021	536
Zwanzigste Änderungssatzung vom 26.11.2021 zur Satzung über die Straßenreinigung und den Winterdienst und die Erhebung entsprechender Gebühren in der Stadt Mülheim an der Ruhr (Straßenreinigungs-, Winterdienst- und Gebührensatzung) vom 01.03.2004	538
Vierundzwanzigste Änderungssatzung vom 06.12.2021 zur Gebührensatzung für die Abwasserbeseitigung in der Stadt Mülheim an der Ruhr vom 22.12.1997	591
Sechzehnte Änderungssatzung vom 26.11.2021 zur Gebührensatzung für die Abfallentsorgung in der Stadt Mülheim an der Ruhr vom 28.07.2004	593
Dritte Änderungssatzung vom 26.11.2021 zur Satzung über die Vermeidung, Verwertung und Beseitigung von Abfällen in der Stadt Mülheim an der Ruhr (Abfallwirtschaftssatzung) vom 16.12.2015	601
Bekanntmachung: Öffentliche Auslegung des Entwurfes des Bebauungsplanes „Parsevalstraße / ehemalige evangelische Kirchengemeinde – G 16“	606