

Bekanntmachung

I

Einleitung eines Verfahrens zur Änderung des Bebauungsplanes „Landsberger Straße / Klosterstraße – I 4 (Verfahrensbezeichnung: I 4 / I)“

Der Planungsausschuss hat in seiner Sitzung am 29.01.2019 folgende Beschlüsse gefasst:

Der Planungsausschuss beschließt gemäß § 2 Abs. 1 BauGB die Aufstellung des Bebauungsplanes „Landsberger Straße / Klosterstraße – I 4 (Verfahrensbezeichnung: I 4 / I)“ zur Änderung des rechtskräftigen Bebauungsplanes „Landsberger Straße / Klosterstraße – I 4“ vom 08.12.1966 (Teilbereich1). Der Geltungsbereich ist in dem zur Vorlage gehörenden Zielplan (Anlage 3) gekennzeichnet.

Die Verwaltung wird beauftragt, einen unter Berücksichtigung der Erkenntnisse der frühzeitigen Öffentlichkeitsbeteiligung sowie der Ergebnisse der frühzeitigen Beteiligung der Behörden und sonstigen Träger öffentlicher Belange erarbeiteten Bebauungsplanentwurf dem Planungsausschuss vorzulegen.

Die Entscheidung über die Zulässigkeit von Vorhaben im Gebiet des Bebauungsplanes ist gemäß § 15 BauGB auszusetzen, soweit zu befürchten ist, dass die Durchführung der Planung durch das Vorhaben unmöglich gemacht oder wesentlich erschwert werden würde.“

**Öffentlichkeitsbeteiligung für die Änderung des
Bebauungsplanes „Landsberger Straße / Klosterstraße – I 4
(Verfahrensbezeichnung: I 4 / I)“**

Der Planungsausschuss hat in seiner Sitzung am 29.01.2019 beschlossen, bei der Öffentlichkeitsbeteiligung gemäß § 3 Abs. 1 des Baugesetzbuches (BauGB) für den Bebauungsplan „Landsberger Straße / Klosterstraße – I 4 (Verfahrensbezeichnung: I 4 / I)“ folgende in Zeichnung und Text angegebenen allgemeinen Ziele und Zwecke der Planung öffentlich darzulegen:

- Errichtung von zwei I- II -geschossigen freistehenden Wohngebäuden mit den dafür notwendigen Garagen/Stellplätzen
- Sicherung der bestehenden Zuwegung zur öffentlichen Grünfläche nördlich des Gebäudes Klosterstraße 77

III

Aushang und Beteiligung der Öffentlichkeit

Zeichnung und Text über die allgemeinen Ziele und Zwecke und voraussichtlichen Auswirkungen der Planung werden in der Zeit **vom 05.03.2019 bis 02.04.2019 einschließlich** im Amt für Stadtplanung, Bauaufsicht und Stadtentwicklung ausgehängt.

Die Beteiligung der Öffentlichkeit findet

montags bis mittwochs von 8.00 Uhr bis 15.30 Uhr

donnerstags von 8.00 Uhr bis 17.00 Uhr

sowie freitags von 8.00 Uhr bis 12.30 Uhr

im Amt für Stadtplanung, Bauaufsicht und Stadtentwicklung im Technischen Rathaus, Hans-Böckler-Platz 5, 19. Etage – linke Flurseite, statt.

Bis zum Ende der Frist können, nach vorheriger Terminvereinbarung, Einzelgespräche geführt und etwaige Äußerungen zur Niederschrift vorgetragen werden.

Bei Bedarf können unter der Tel.: 0208 / 455 – 6134 (Frau Voß) oder der Tel.: 0208 / 455 – 6145 (Frau Schulte Tockhaus) weitere Termine auch außerhalb des angegebenen Zeitraumes vereinbart werden.

Stellungnahmen können bis zum Ende des für die Anhörung festgelegten Zeitraumes an den Oberbürgermeister (Amt für Stadtplanung, Bauaufsicht und Stadtentwicklung) gerichtet werden.

Nähere Einzelheiten zur Planung können ab dem 05.03.2019 auch im Internet unter www.muelheim-ruhr.de (Rathaus & Bürgerservice – Stadtplanung – aktuelle Öffentlichkeitsbeteiligungen) abgerufen werden.

Mülheim an der Ruhr, den 11.02.2019

Der Oberbürgermeister

Ulrich Scholten

IV

Einladung zur Öffentlichkeitsversammlung

Der Planungsausschuss hat beschlossen, die Anhörung der Öffentlichkeit im Rahmen einer Öffentlichkeitsversammlung durchzuführen.

Diese Öffentlichkeitsversammlung findet am Donnerstag, den 07.03.2019, ab 18.30 Uhr, im Bürgersaal des Klosters Saarn, Klosterstraße 53, 45481 Mülheim an der Ruhr, statt.

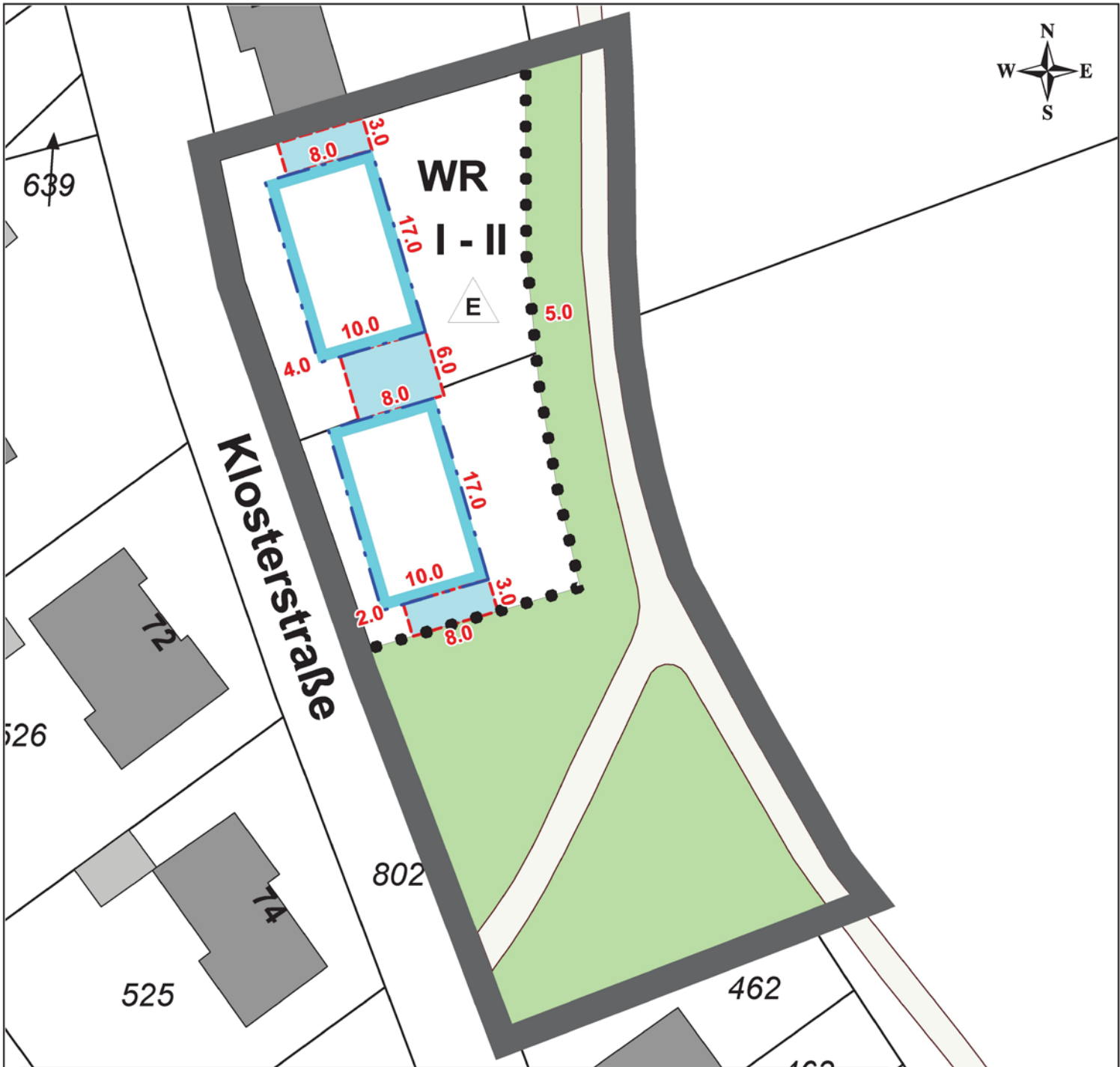
Hierzu lade ich alle interessierten Bürgerinnen und Bürger ein.

In dieser Öffentlichkeitsversammlung werden von der Verwaltung die Planungsziele erläutert, sowie Fragen beantwortet und Äußerungen der Öffentlichkeit entgegen genommen.







Mülheim an der Ruhr, den 13.02.2019

Der Bezirksbürgermeister der Bezirksvertretung 3

H e r m a n n – J o s e f H ü b e l b e c k



Stadt Mülheim an der Ruhr
Änderung des Bebauungsplanes
"Landsberger Straße / Klosterstraße - I 4
(Verfahrensbezeichnung: I 4 / I)"
Zielplan

-  Grenze des räumlichen Geltungsbereiches
-  Baugrenze
-  Fläche für Garagen und Nebenanlagen
-  Abgrenzung unterschiedlicher Nutzung
-  öffentliche Grünfläche
- I - II** Festgesetzte Zahl der Vollgeschosse
-  nur Einzelhäuser zulässig
- WR** reines Wohngebiet

Amt für Stadtplanung, Bauaufsicht und Stadtentwicklung